

















		KM	hh:mm:ss	++KM	++:++:++
	1. Louis FunShop Mannheim _ Louis Auf T6/U6 nach Westen Richtung T5 starten	0,17	00:00:33	0,17	00:00:33
	2. Weiter auf T5/U5	0,07	00:00:16	0,24	00:00:49
	3. Weiter auf T4/U4	0,07	00:00:16	0,31	00:01:05
	4. Weiter auf T3/U3	0,07	00:00:19	0,38	00:01:24
	5. Weiter auf T2/U2 .	0,29	00:01:40	0,67	00:03:04
	6. Im Kreisverkehr erste Ausfahrt (Kurpfalzbrücke) nehmen	0,05	00:00:11	0,72	00:03:15
	7. Im Kreisverkehr erste Ausfahrt (Luisenring) nehmen	0,97	00:02:41	1,69	00:05:56
	8. Rechts abbiegen auf Kirchenstraße	0,19	00:00:43	1,88	00:06:39
	9. Links abbiegen auf Hafenstraße .	0,05	00:00:21	1,93	00:07:00
	10. Nicolai GmbH _ Kawasaki Auf Hafenstraße nach Süden Richtung Akademiestraße starten	0,44	00:01:06	2,37	00:08:06
	11. Weiter auf Parkring	0,52	00:01:03	2,89	00:09:09
	12. Leicht links abbiegen auf B37	0,66	00:00:50	3,55	00:09:59
	13. Ausfahrt Richtung Wredestraße	0,22	00:00:20	3,77	00:10:19
	14. Leicht links abbiegen auf Wredestraße	0,44	00:02:02	4,21	00:12:21
	15. Demmer Reitsport _ MZ Auf Wredestraße nach Südwesten Richtung Berliner Str. starten	0,22	00:00:40	4,43	00:13:01
	16. Links abbiegen auf Heinigstraße	0,17	00:00:36	4,60	00:13:37
	17. Weiter auf Saarlandstraße/B38/B44	1,42	00:02:35	6,02	00:16:12
	18. Leicht links abbiegen auf Adlerdamm/B44 .	3,50	00:04:09	9,53	00:20:21
	19. Ausfahrt Richtung LU-Maudach/LU- Gartenstadt/LU-Rheingönheim	0,26	00:00:27	9,79	00:20:48
	20. Im Kreisverkehr erste Ausfahrt (K7) nehmen	0,40	00:00:41	10,18	00:21:29
	21. Links abbiegen auf Hauptstraße .	0,06	00:00:08	10,24	00:21:37
	22. Philipp Centner - Roller Centner _ Aprilia Auf Hauptstraße nach Südwesten starten	0,05	00:00:06	10,29	00:21:43
	23. Rechts abbiegen auf K7	0,37	00:00:34	10,66	00:22:17
	24. Im Kreisverkehr dritte Ausfahrt B44 Richtung B9/Speyer nehmen	0,31	00:00:36	10,97	00:22:53
	25. Auf B44 fahren	0,91	00:00:37	11,88	00:23:30
	26. Weiter auf B9	1,11	00:00:41	12,99	00:24:11
	27. Ausfahrt Richtung Limburgerhof/Neuhofen	0,32	00:00:29	13,31	00:24:40
	28. Links abbiegen auf L533	0,22	00:00:25	13,53	00:25:05
	29. Weiter auf K14	0,20	00:00:15	13,73	00:25:20
	30. Weiter auf Jahnstraße/K14	0,18	00:00:16	13,91	00:25:36
	31. Links abbiegen auf Dieselstraße	0,35	00:00:45	14,26	00:26:21
	32. An der 1. Querstraße links abbiegen auf Benzstraße	0,05	00:00:16	14,32	00:26:37
	33. QUAD-JETSKI-CENTER QJC _ Kymco Auf Benzstraße nach Osten Richtung Dieselstraße starten	0,05	00:00:07	14,37	00:26:44
	34.	0,35	00:00:55	14,72	00:27:39




	An der 1. Querstraße rechts abbiegen auf Dieselstraße				
35.	Rechts abbiegen auf Jahnstraße	0,39	00:00:36	15,11	00:28:15
36.	Weiter auf L533	0,17	00:00:13	15,27	00:28:28
37.	Rechts abbiegen auf B9 Richtung Speyer/Karlsruhe	2,20	00:01:32	17,48	00:30:00
38.	Ausfahrt Richtung Limburgerhof-Rehhütte/Schifferstadt/Waldsee-Nord	0,18	00:00:17	17,66	00:30:17
39.	Links abbiegen auf K14	0,36	00:00:36	18,02	00:30:53
40.	Rechts abbiegen auf L532	9,23	00:07:29	27,25	00:38:22
41.	Scharf rechts auf L528	0,57	00:00:46	27,81	00:39:08
42.	Links abbiegen auf Iggelheimer Str.	0,15	00:00:26	27,96	00:39:34
43.	Rechts abbiegen auf Im Stiegelsteig	0,10	00:00:21	28,06	00:39:55
44.	Nach links abbiegen, um auf Im Stiegelsteig zu bleiben	0,09	00:00:21	28,15	00:40:16
 45.	Reimo-Reinhard Motorrad GmbH _ Suzuki Auf Im Stiegelsteig nach Süden starten	0,09	00:00:13	28,25	00:40:29
46.	Nach rechts abbiegen, um auf Im Stiegelsteig zu bleiben	0,10	00:00:22	28,34	00:40:51
47.	Links abbiegen auf Iggelheimer Str.	0,13	00:00:31	28,48	00:41:22
48.	Links abbiegen auf L528	5,88	00:04:57	34,35	00:46:19
49.	Weiter auf Böhler Str./L528	0,53	00:00:53	34,88	00:47:12
50.	Links abbiegen auf Bahnhofstraße	0,11	00:00:21	34,99	00:47:33
51.	Links abbiegen auf Haßlocher Str..	0,12	00:00:16	35,11	00:47:49
 52.	AUTO-MOTORRAD-SERVICE GROß GERD _ Kymco Auf Haßlocher Str. nach Nordwesten Richtung Heerstraße starten	0,11	00:00:12	35,22	00:48:01
53.	Weiter auf Steingasse	0,15	00:00:25	35,36	00:48:26
54.	Links abbiegen auf Hauptstraße	0,44	00:01:01	35,81	00:49:27
55.	Rechts abbiegen auf Ruppertsberger Str.	0,20	00:00:21	36,01	00:49:48
56.	Weiter auf K10	1,46	00:01:13	37,47	00:51:01
57.	Rechts Richtung B271 abbiegen	0,28	00:00:27	37,75	00:51:28
58.	Rechts abbiegen auf B271 (Schilder nach Bad Dürrhein/Deidesheim)	1,76	00:01:21	39,51	00:52:49
59.	Links Richtung L527 abbiegen (Schilder nach Forst/Deidesheim/Niederkirchen)	0,17	00:00:21	39,67	00:53:10
60.	Im Kreisverkehr erste Ausfahrt (L527) nehmen	0,48	00:00:44	40,16	00:53:54
61.	Links abbiegen auf L516	0,16	00:00:19	40,31	00:54:13
62.	Weiter auf Weinstraße/L516	0,72	00:01:31	41,03	00:55:44
 63.	Deidesheim Auf Weinstraße nach Süden Richtung Kirchgasse starten	0,04	00:00:05	41,07	00:55:49
64.	Weiter auf Marktpl.	0,06	00:00:15	41,13	00:56:04
65.	Weiter auf Weinstraße	0,57	00:01:17	41,70	00:57:21
66.	Weiter auf L516	3,75	00:03:26	45,44	01:00:47
67.	Weiter auf An der Eselshaut/L516	0,17	00:00:45	45,61	01:01:32
68.	Nach rechts abbiegen, um auf An der Eselshaut zu bleiben	0,94	00:01:59	46,55	01:03:31
69.	Weiter auf L516	0,80	00:00:55	47,35	01:04:26





70.	Im Kreisverkehr zweite Ausfahrt (B38) nehmen	0,38	00:00:38	47,73	01:05:04
71.	Links abbiegen auf Martin-Luther-Straße	0,89	00:02:26	48,61	01:07:30
72.	Rechts abbiegen auf Richard-Wagner-Straße .	0,04	00:00:13	48,66	01:07:43
 73.	<i>Neustadt an der Weinstraße</i> Auf Richard-Wagner-Straße nach Osten Richtung Martin-Luther-Straße starten	0,04	00:00:07	48,70	01:07:50
74.	An der 1. Querstraße links abbiegen auf Martin-Luther-Straße	0,60	00:01:46	49,30	01:09:36
75.	Links abbiegen auf Robert-Stolz-Straße	0,20	00:01:07	49,49	01:10:43
76.	Links abbiegen auf Mußbacher Landstraße/B38	0,02	00:00:06	49,52	01:10:49
77.	Rechts abbiegen auf Haardter Str.	0,80	00:02:11	50,32	01:13:00
78.	Weiter auf Mandelring	0,50	00:01:50	50,81	01:14:50
79.	Links abbiegen	0,29	00:01:23	51,10	01:16:13
 80.	<i>Ruine Kästenburg</i> Nach Norden Richtung Mandelring starten	0,29	00:01:08	51,39	01:17:21
81.	Rechts abbiegen auf Mandelring	0,50	00:01:58	51,89	01:19:19
82.	Rechts abbiegen auf Haardter Str.	0,80	00:02:23	52,69	01:21:42
83.	Rechts abbiegen auf Maximilianstraße/B38 .	1,67	00:03:24	54,36	01:25:06
84.	Geradeaus auf Talstraße/B38/B39 .	6,31	00:07:30	60,68	01:32:36
 85.	<i>Klosterkirche</i> Auf Hauptstraße/B39 nach Westen Richtung Rudolf-Breitscheid-Straße starten	1,12	00:01:19	61,80	01:33:55
86.	Links abbiegen auf L499 (Schilder nach Elmstein/Erfenstein/Esthal/Frankeneck)	0,18	00:00:17	61,98	01:34:12
87.	Weiter auf Talstraße/L499	4,52	00:05:01	66,50	01:39:13
88.	Weiter auf L499	2,80	00:02:38	69,29	01:41:51
89.	Weiter auf Helmbach/L499	0,41	00:00:24	69,71	01:42:15
90.	Links abbiegen auf K18/K51 .	1,33	00:02:04	71,03	01:44:19
91.	K51 verläuft leicht nach rechts und wird zu K18	1,45	00:01:38	72,48	01:45:57
92.	Leicht rechts abbiegen auf K17	3,50	00:03:51	75,98	01:49:48
93.	Rechts abbiegen auf Dorfstraße	0,45	00:01:15	76,43	01:51:03
94.	Links abbiegen auf Eschkopfstraße	0,15	00:00:27	76,58	01:51:30
95.	Weiter auf K17	5,71	00:06:48	82,29	01:58:18
96.	Weiter auf K58	0,85	00:01:09	83,14	01:59:27
97.	Leicht rechts abbiegen, um auf K58 zu bleiben	0,02	00:00:04	83,16	01:59:31
98.	Rechts abbiegen auf B48 (Schilder nach Bad Kreuznach/Johanniskreuz/Kaiserslautern)	1,55	00:01:48	84,71	02:01:19
99.	Links abbiegen auf L496	7,02	00:06:35	91,73	02:07:54
100.	Weiter auf Hauptstraße/L496	1,61	00:02:17	93,34	02:10:11
101.	Hauptstraße verläuft leicht nach rechts und wird zu L496	4,77	00:04:52	98,11	02:15:03
102.	Weiter auf Hauptstraße/L496	1,92	00:02:45	100,03	02:17:48
103.	Weiter auf L496	2,34	00:02:01	102,37	02:19:49
104.	Nach links abbiegen, um auf L496 zu bleiben	2,35	00:01:48	104,72	02:21:37
105.	Die Auffahrt B10 nach Landau/Pirmasens nehmen	0,35	00:00:19	105,06	02:21:56
106.		1,29	00:01:02	106,35	02:22:58





	An der Gabelung links halten, Beschilderung in Richtung B10/Landau folgen und weiter auf B10				
107.	Ausfahrt Richtung Lemberg/Ruppertsweiler	0,29	00:00:24	106,65	02:23:22
108.	Rechts abbiegen auf K36	4,75	00:04:09	111,39	02:27:31
109.	Im Kreisverkehr erste Ausfahrt (Pirmasenser Str.) nehmen	0,91	00:01:08	112,31	02:28:39
110.	Weiter auf Lemberger Str.	1,15	00:01:24	113,46	02:30:03
111.	Scharf rechts auf Beckenhofer Str.	0,72	00:01:22	114,18	02:31:25
112.	Weiter auf Adolf-Ludwig-Ring	0,65	00:00:57	114,83	02:32:22
113.	Geradeaus	0,07	00:00:10	114,89	02:32:32
114.	Rechts abbiegen.	0,21	00:00:34	115,11	02:33:06
 115.	<i>Forsthaus Beckenhof</i> Richtung Westen	0,21	00:00:32	115,32	02:33:38
116.	Links Richtung Adolf-Ludwig-Ring abbiegen	0,07	00:00:16	115,39	02:33:54
117.	Auf Adolf-Ludwig-Ring fahren	0,65	00:01:02	116,04	02:34:56
118.	Weiter auf Beckenhofer Str.	0,71	00:01:18	116,75	02:36:14
119.	Links abbiegen auf Lemberger Str.	1,38	00:01:39	118,13	02:37:53
120.	Weiter auf Pirmasenser Str.	0,69	00:00:52	118,82	02:38:45
121.	Im Kreisverkehr zweite Ausfahrt nehmen, um auf Pirmasenser Str. zu bleiben	0,73	00:01:05	119,55	02:39:50
122.	Links abbiegen auf Hauptstraße	0,07	00:00:11	119,62	02:40:01
123.	Weiter auf Dahner Str.	0,69	00:00:54	120,31	02:40:55
124.	Weiter auf L486	4,43	00:03:47	124,74	02:44:42
125.	Geradeaus auf Lemberger Str.	0,16	00:00:14	124,89	02:44:56
126.	Nach links abbiegen, um auf Lemberger Str. zu bleiben	0,76	00:00:59	125,65	02:45:55
127.	Weiter auf L486	1,75	00:01:45	127,40	02:47:40
128.	Rechts abbiegen auf B427	7,00	00:08:19	134,40	02:55:59
129.	Rechts abbiegen auf L489 (Schilder nach Wissembourg/St. Germanshof/Bruchweiler/Bärenbach)	2,43	00:02:15	136,84	02:58:14
130.	Weiter auf Hauptstraße/L489	0,98	00:01:22	137,81	02:59:36
131.	Weiter auf Bahnhofstraße	0,86	00:01:03	138,67	03:00:39
132.	Weiter auf Hauptstraße	1,12	00:01:49	139,79	03:02:28
133.	Weiter auf L478	2,64	00:02:35	142,44	03:05:03
134.	Weiter auf Hauptstraße/L478	0,16	00:00:15	142,60	03:05:18
135.	Rechts abbiegen auf Weissenburger Str.	0,51	00:00:47	143,11	03:06:05
136.	Weiter auf L478	2,50	00:02:00	145,61	03:08:05
137.	Weiter auf Hauptstraße/L478	1,27	00:01:28	146,88	03:09:33
138.	Weiter auf L478.	4,07	00:03:59	150,94	03:13:32
139.	Weiter auf D334	3,21	00:05:17	154,15	03:18:49
140.	Im Kreisverkehr erste Ausfahrt (Route de Weiler/D334) nehmen.	1,02	00:01:49	155,17	03:20:38
141.	Rechts abbiegen auf Route des Vosges/D77 (Schilder nach Rott/Lembach/Bitche).	1,82	00:02:20	156,99	03:22:58
142.	Rechts abbiegen auf D3.	3,15	00:03:34	160,14	03:26:32
 143.	<i>Col du Pigeonnier _ 432m</i> Auf D3 nach Osten starten	3,15	00:03:25	163,28	03:29:57
144.	Links abbiegen auf D77	1,90	00:02:29	165,18	03:32:26


145.	Im Kreisverkehr zweite Ausfahrt Avenue de la Gare/D3 Richtung Landau/Haguenau/Altenstadt/Lauterbourg nehmen	0,48	00:01:18	165,66	03:33:44
146.	Links abbiegen auf Rue Vauban/D434 (Schilder nach Landau/Hôpital)	0,47	00:01:17	166,14	03:35:01
147.	Weiter auf Rue de la Paix/D264 (Schilder nach Landau/Centre Ville/Weiler/Centre Hospitalier)	0,16	00:00:25	166,29	03:35:26
 148.	Wissembourg Auf Rue de la Paix/D264 nach Süden Richtung Rue des Quatre Vents starten	0,15	00:00:28	166,45	03:35:54
149.	Links abbiegen auf Rue des Quatre Vents/D534 .	1,20	00:02:10	167,64	03:38:04
150.	Weiter auf L546	1,61	00:01:38	169,25	03:39:42
151.	Weiter auf Hauptstraße/L546	1,18	00:01:59	170,43	03:41:41
152.	Weiter auf L546	3,51	00:03:27	173,94	03:45:08
153.	Links abbiegen auf L544	0,75	00:01:02	174,69	03:46:10
154.	Weiter auf Hauptstraße/L544	0,54	00:00:47	175,22	03:46:57
155.	Weiter auf L544	4,24	00:03:43	179,47	03:50:40
156.	Im Kreisverkehr erste Ausfahrt (B427) nehmen	4,27	00:05:09	183,74	03:55:49
157.	Geradeaus auf L548	4,77	00:04:11	188,51	04:00:00
158.	Rechts abbiegen auf Steinweilerer Str.	0,11	00:00:10	188,62	04:00:10
159.	Weiter auf L542	0,78	00:00:46	189,40	04:00:56
160.	Weiter auf Landauer Str./L542	0,70	00:01:41	190,10	04:02:37
161.	Rechts abbiegen auf Hauptstraße/B427	0,21	00:00:28	190,30	04:03:05
 162.	Kandel Auf Hauptstraße/B427 nach Osten Richtung Honiggässel starten.	1,61	00:04:15	191,91	04:07:20
163.	Im Kreisverkehr dritte Ausfahrt (Rheinzabener Str.) nehmen	0,84	00:01:07	192,75	04:08:27
164.	Weiter auf L549	3,65	00:03:04	196,40	04:11:31
165.	Nach rechts abbiegen, um auf L549 zu bleiben	0,42	00:00:31	196,81	04:12:02
166.	Weiter auf Kandeler Str.	0,38	00:00:35	197,19	04:12:37
167.	Weiter auf Rappengasse	0,91	00:01:54	198,11	04:14:31
168.	Rechts abbiegen auf Außerdorf .	0,25	00:00:36	198,36	04:15:07
 169.	ZWEIRAD SCHWABL _ Yamaha Auf Außerdorf nach Nordwesten Richtung Badgasse starten	0,25	00:00:27	198,61	04:15:34
170.	Weiter auf Hauptstraße	0,46	00:01:01	199,07	04:16:35
171.	Weiter auf Rülzheimer Str.	0,20	00:00:18	199,27	04:16:53
172.	Weiter auf L540	3,07	00:02:33	202,34	04:19:26
173.	Rechts abbiegen auf Gutenbergstraße .	0,45	00:01:23	202,79	04:20:49
 174.	Bahlinger GmbH _ Suzuki Auf Gutenbergstraße nach Osten Richtung Helmut-Braun-Ring starten	0,28	00:00:38	203,06	04:21:27
175.	Im Kreisverkehr zweite Ausfahrt (L553) nehmen	0,44	00:00:41	203,50	04:22:08
176.	Rechts abbiegen auf B9 Richtung Germersheim/Ludwigshafen	9,69	00:05:31	213,19	04:27:39
177.	Ausfahrt Richtung Germersheim-Mitte	0,28	00:00:22	213,46	04:28:01

178.	Rechts abbiegen auf L550	0,48	00:00:34	213,94	04:28:35
179.	Im Kreisverkehr erste Ausfahrt (L539) nehmen	0,04	00:00:05	213,98	04:28:40
180.	Weiter auf Josef-Probst-Straße/L539	0,29	00:00:32	214,27	04:29:12
181.	Links abbiegen auf Richthofenstraße	0,16	00:00:22	214,43	04:29:34
182.	Links abbiegen auf An der Stengelkaserne	0,34	00:01:12	214,77	04:30:46
183.	Links abbiegen auf Klosterstraße	0,03	00:00:10	214,80	04:30:56
184.	Rechts abbiegen auf Kirchenpl.	0,05	00:00:19	214,85	04:31:15
185.	Nach rechts abbiegen, um auf Kirchenpl. zu bleiben	0,09	00:00:29	214,94	04:31:44
 186.	<i>Germersheimer Radhaus _ MZ</i> Auf Kirchenpl. nach Norden Richtung Mittelstraße starten	0,09	00:00:32	215,03	04:32:16
187.	Nach links abbiegen, um auf Kirchenpl. zu bleiben	0,05	00:00:15	215,09	04:32:31
188.	Rechts abbiegen auf Klosterstraße	0,06	00:00:13	215,14	04:32:44
189.	Leicht rechts abbiegen auf Ludwigsring	0,25	00:00:44	215,39	04:33:28
190.	Links abbiegen auf Bahnhofstraße	0,16	00:00:25	215,56	04:33:53
191.	Im Kreisverkehr erste Ausfahrt (Rheinbrückenstraße) nehmen	0,44	00:00:50	216,00	04:34:43
192.	Im Kreisverkehr geradeaus nach Hafenstraße fahren	0,16	00:00:33	216,16	04:35:16
193.	Im Kreisverkehr zweite Ausfahrt B35 Richtung Stuttgart/Bruchsal/Philippsburg nehmen	0,34	00:00:41	216,50	04:35:57
194.	Auf B35 fahren	6,97	00:04:28	223,47	04:40:25
195.	Ausfahrt Richtung Philippsburg-Huttenheim/Dettenheim	0,37	00:00:32	223,85	04:40:57
196.	Weiter auf L602 (Schilder nach Waghäusel/Philippsburg)	0,49	00:00:27	224,33	04:41:24
197.	Weiter auf Philippsburger Landstraße/L602	1,86	00:01:26	226,19	04:42:50
198.	Weiter auf L602	1,91	00:01:39	228,10	04:44:29
199.	Nach rechts abbiegen, um auf L602 zu bleiben	0,68	00:00:47	228,77	04:45:16
200.	Nach links abbiegen, um auf L602 zu bleiben	0,93	00:01:00	229,70	04:46:16
201.	Im Kreisverkehr zweite Ausfahrt (K3537) nehmen	1,01	00:01:03	230,71	04:47:19
202.	Weiter auf Jahnstraße/K3537	0,44	00:00:33	231,15	04:47:52
203.	Rechts abbiegen auf Hardtstraße	0,11	00:00:22	231,26	04:48:14
204.	Links abbiegen auf Amselweg.	0,07	00:00:21	231,33	04:48:35
 205.	<i>ATV-Moto-Service Ehringer _ Husaberg</i> Auf Amselweg nach Südwesten Richtung Hardtstraße starten	0,07	00:00:17	231,41	04:48:52
206.	Rechts abbiegen auf Hardtstraße	0,11	00:00:23	231,51	04:49:15
207.	Rechts abbiegen auf Jahnstraße	0,75	00:01:44	232,26	04:50:59
208.	Rechts abbiegen auf Adlerstraße	0,06	00:00:12	232,32	04:51:11
209.	Nach links abbiegen, um auf Adlerstraße zu bleiben	0,26	00:00:33	232,58	04:51:44
210.	Leicht rechts abbiegen auf Waghäusler Str.	1,10	00:01:38	233,67	04:53:22
211.	Weiter auf K3537	0,40	00:00:32	234,07	04:53:54
212.	Links Richtung B36 abbiegen (Schilder nach Koblenz/Saarbrücken/Karlsruhe/Mannheim)	0,22	00:00:32	234,29	04:54:26
213.	Rechts abbiegen auf B36	4,10	00:03:18	238,39	04:57:44

214.	Rechts Richtung L546 abbiegen (Schilder nach St Leon-Rot/Reilingen-West/Neulußheim)	0,17	00:00:20	238,57	04:58:04
215.	Rechts abbiegen auf L546	4,67	00:04:28	243,24	05:02:32
216.	Im Kreisverkehr geradeaus nach Reilinger Str. fahren.	0,55	00:00:49	243,79	05:03:21
 217.	KFZ-Service GdbR B. _ S. _ Kymco Auf Reilinger Str. nach Süden Richtung Friedrichstraße starten	0,28	00:00:29	244,07	05:03:50
218.	Reilinger Str. verläuft nach links und wird zu Marktstraße	0,33	00:00:43	244,40	05:04:33
219.	Im Kreisverkehr zweite Ausfahrt nehmen, um auf Marktstraße zu bleiben	0,31	00:00:45	244,70	05:05:18
220.	Weiter auf Kronauer Str.	0,10	00:00:13	244,80	05:05:31
221.	Weiter auf Roter Str.	0,49	00:00:46	245,29	05:06:17
222.	Weiter auf L546	0,27	00:00:26	245,56	05:06:43
223.	Im Kreisverkehr vierte Ausfahrt nehmen, um auf L546 zu bleiben	1,54	00:01:30	247,10	05:08:13
224.	Rechts abbiegen auf L598	2,93	00:03:01	250,04	05:11:14
225.	Rechts abbiegen auf L723 (Schilder nach Walldorf/Sinsheim/Wiesloch)	0,66	00:01:05	250,69	05:12:19
226.	Links halten und auf L723 bleiben	0,45	00:00:28	251,14	05:12:47
227.	Rechts abbiegen auf Dietmar-Hopp-Allee	0,42	00:01:05	251,56	05:13:52
228.	Links abbiegen auf Robert-Bosch-Straße.	0,36	00:00:52	251,91	05:14:44
 229.	Motorrad Isinger _ MZ Auf Robert-Bosch-Straße nach Nordwesten Richtung Dietmar-Hopp-Allee starten	0,36	00:00:44	252,27	05:15:28
230.	Rechts abbiegen auf Dietmar-Hopp-Allee	0,41	00:01:40	252,68	05:17:08
231.	Rechts abbiegen auf L723	0,16	00:00:21	252,85	05:17:29
232.	Links abbiegen auf K4256	0,18	00:00:46	253,03	05:18:15
233.	Im Kreisverkehr dritte Ausfahrt nehmen, um auf K4256 zu bleiben	0,39	00:00:42	253,42	05:18:57
234.	Im Kreisverkehr geradeaus nach Bahnhofstraße fahren	0,44	00:01:11	253,86	05:20:08
235.	Links abbiegen auf Obere Grabenstraße	0,18	00:01:01	254,03	05:21:09
236.	Rechts abbiegen auf Hirschstraße	0,06	00:00:15	254,10	05:21:24
 237.	Treff für Motorräder Cabrios Oldtimer u. US-Cars Auf Hirschstraße nach Südosten Richtung Obere Grabenstraße starten	0,06	00:00:15	254,16	05:21:39
238.	Links abbiegen auf Obere Grabenstraße	0,18	00:00:43	254,34	05:22:22
239.	Links abbiegen auf Bahnhofstraße	0,12	00:00:39	254,45	05:23:01
240.	Rechts abbiegen auf Johann-Jakob-Astor-Straße	0,09	00:00:22	254,55	05:23:23
241.	Weiter auf Nußblocher Str..	1,22	00:02:42	255,77	05:26:05
242.	Weiter auf K4256	1,87	00:01:31	257,65	05:27:36
243.	Weiter auf Walldorfer Str./K4256	0,35	00:00:25	257,99	05:28:01
244.	Auf B3 über die Auffahrt Heidelberg	1,42	00:01:20	259,41	05:29:21
245.	Ausfahrt Richtung Sandhausen/Nußloch/St. Ilgen	0,23	00:00:23	259,64	05:29:44
246.	Links abbiegen auf Massengasse	0,13	00:00:18	259,77	05:30:02
247.	Links abbiegen auf Westring	0,06	00:00:11	259,83	05:30:13

248.	Nach links abbiegen, um auf Westring zu bleiben	0,11	00:00:27	259,94	05:30:40
 249.	M.A.D Motorräder F. Allekotte und W. Dickler GbR _ Ducati Moto Guzzi Vespa Piaggio Gilera Cagiva MV Agusta Husqvarna Auf Westring nach Süden starten	0,11	00:00:21	260,04	05:31:01
250.	Nach rechts abbiegen, um auf Westring zu bleiben	0,06	00:00:16	260,11	05:31:17
251.	Rechts abbiegen auf Massengasse	0,15	00:00:16	260,26	05:31:33
252.	Weiter auf K4156	1,38	00:02:02	261,64	05:33:35
253.	Rechts abbiegen auf L598	2,39	00:02:40	264,03	05:36:15
254.	Links abbiegen auf Herrenwiesenweg	0,31	00:00:43	264,33	05:36:58
255.	Rechts abbiegen auf Carl-Benz-Straße	0,19	00:00:22	264,52	05:37:20
256.	Links abbiegen auf Rudolf-Diesel-Straße	0,05	00:00:17	264,57	05:37:37
 257.	Nagel _ Klemm Motorrad GmbH _ Suzuki Auf Rudolf-Diesel-Straße nach Nordosten Richtung Carl-Benz-Straße starten	0,05	00:00:09	264,63	05:37:46
258.	Rechts abbiegen auf Carl-Benz-Straße	0,19	00:00:32	264,82	05:38:18
259.	Links abbiegen auf Herrenwiesenweg	0,30	00:00:52	265,11	05:39:10
260.	Links abbiegen auf L598	0,35	00:00:29	265,46	05:39:39
261.	Weiter auf Sandhäuser Str./L598	0,65	00:00:47	266,11	05:40:26
262.	Rechts abbiegen auf Judenchaussee	0,71	00:00:54	266,82	05:41:20
263.	Weiter auf Schwetzing Str.	0,84	00:00:54	267,66	05:42:14
264.	Im Kreisverkehr dritte Ausfahrt (Stralsunder Ring) nehmen	0,17	00:00:28	267,83	05:42:42
265.	Links abbiegen auf Olpenitzer Str.	0,15	00:00:46	267,99	05:43:28
 266.	Hester GmbH Auf Olpenitzer Str. nach Südosten Richtung Stralsunder Ring starten	0,15	00:00:39	268,14	05:44:07
267.	Links abbiegen auf Stralsunder Ring	0,59	00:01:36	268,73	05:45:43
268.	Links abbiegen auf Rohrbacher Str.	0,39	00:00:58	269,12	05:46:41
269.	Weiter auf L594	0,89	00:01:34	270,01	05:48:15
270.	Weiter auf B3	1,83	00:03:43	271,83	05:51:58
271.	Weiter auf Römerstraße	1,64	00:02:46	273,47	05:54:44
272.	Links abbiegen auf Lessingstraße	0,29	00:00:30	273,76	05:55:14
273.	Leicht links abbiegen, um auf Lessingstraße zu bleiben	0,61	00:01:32	274,37	05:56:46
274.	Weiter auf Mittermaierstraße	0,81	00:02:21	275,18	05:59:07
275.	Weiter auf Berliner Str.	0,86	00:01:53	276,04	06:01:00
276.	Links abbiegen auf Im Neuenheimer Feld	0,65	00:01:47	276,68	06:02:47
277.	Weiter geradeaus auf Im Neuenheimer Feld	0,54	00:01:17	277,22	06:04:04
278.	Links abbiegen auf Tiergartenstraße.	0,36	00:01:03	277,58	06:05:07
 279.	Heidelberger Zoo Auf Tiergartenstraße nach Nordwesten Richtung Im Neuenheimer Feld starten	0,35	00:00:55	277,93	06:06:02
280.	Rechts abbiegen auf Im Neuenheimer Feld	1,11	00:02:55	279,04	06:08:57
281.	Rechts abbiegen auf Berliner Str.	1,19	00:03:05	280,23	06:12:02
282.	Leicht rechts abbiegen auf Vangerowstraße	0,16	00:00:50	280,39	06:12:52
283.	Links abbiegen auf Iqbal-Ufer/Vangerowstraße/B37.	0,36	00:01:03	280,75	06:13:55

284.	Links abbiegen auf B37	1,97	00:02:06	282,72	06:16:01
285.	Weiter auf A656	6,58	00:05:13	289,29	06:21:14
286.	Bei Ausfahrt 4-Mannheim-Seckenheim Richtung MA-Seckenheim/MA-Friedrichsfeld/Edingen-Neckarhausen fahren	0,26	00:00:28	289,55	06:21:42
287.	Rechts abbiegen auf Friedrichsfelder Str./L597	1,00	00:01:19	290,55	06:23:01
288.	Rechts abbiegen auf Seckenheimer Hauptstraße	0,74	00:00:50	291,29	06:23:51
289.	Weiter auf Mannheimer Str.	0,44	00:00:47	291,73	06:24:38
290.	Links abbiegen auf Speyerer Str.	0,30	00:00:46	292,03	06:25:24
291.	Rechts abbiegen auf Gerberstraße	0,21	00:00:47	292,24	06:26:11
 292.	MOTORRADTECHNIK TREUSCH _ Hyosung Auf Gerberstraße nach Westen Richtung Treidlerstraße starten	0,21	00:00:38	292,46	06:26:49
293.	Links abbiegen auf Speyerer Str.	0,28	00:00:46	292,73	06:27:35
294.	Rechts abbiegen auf Mannheimer Str.	0,06	00:00:14	292,80	06:27:49
295.	Links abbiegen auf Neckarhauser Str.	1,53	00:03:29	294,33	06:31:18
296.	Weiter auf Vogesenstraße.	0,41	00:01:05	294,73	06:32:23
 297.	Fahren und Plausch der Pocket Biker Auf Vogesenstraße nach Südwesten Richtung Rittershofener Str. starten	0,58	00:01:07	295,31	06:33:30
298.	Rechts abbiegen auf Friedrichsfelder Str./L597	1,23	00:01:47	296,55	06:35:17
299.	Rechts abbiegen auf A656 Richtung Mannheim	3,84	00:02:33	300,39	06:37:50
300.	Bei Ausfahrt 2-Mannheim-Neckarau auf B38a in Richtung Ludwigshafen/MA-Neckarau-Neuostheim/Fähre/Flughafen fahren	0,35	00:00:15	300,74	06:38:05
301.	An der Gabelung rechts halten, Beschilderung in Richtung Mannheim-Neuostheim/Mannheim-Feudenheim/Flughafen folgen und weiter auf B38a	2,72	00:02:57	303,46	06:41:02
302.	Ausfahrt Richtung Käfertal/Ma-Vogelstang/Wallstadt/Ma-Feudenheim	0,03	00:00:15	303,50	06:41:17
303.	Rechts abbiegen auf Hauptstraße	0,96	00:02:41	304,46	06:43:58
 304.	Café Petit Melange Auf Hauptstraße nach Westen Richtung Blücherstraße starten	0,96	00:02:55	305,41	06:46:53
305.	Geradeaus auf Feudenheimer Str.	0,10	00:00:25	305,51	06:47:18
306.	Links abbiegen auf B38a	2,25	00:02:22	307,76	06:49:40
307.	Ausfahrt B37 Richtung A656/Mannheim_Zentrum	0,67	00:00:38	308,43	06:50:18
308.	Auf A656 fahren	0,22	00:00:09	308,64	06:50:27
309.	Weiter auf Wilhelm-Varnholt-Allee/B37	0,14	00:00:07	308,78	06:50:34
310.	Weiter geradeaus auf Wilhelm-Varnholt-Allee/B37	0,71	00:00:45	309,49	06:51:19
311.	Links abbiegen auf Fahrlachstraße.	0,41	00:01:27	309,90	06:52:46
 312.	Klaus Mayer GmbH Co.KG _ BMW Auf Fahrlachstraße nach Nordosten Richtung Gottlieb-Daimler-Straße starten	0,37	00:01:12	310,28	06:53:58

313.	Rechts abbiegen auf Wilhelm-Varnholt-Allee/B37	0,90	00:00:51	311,18	06:54:49
314.	Die Auffahrt Richtung Flughafen/Mannheim-Feudenheim/Mannheim-Neustheim nehmen	0,62	00:00:30	311,80	06:55:19
315.	An der Gabelung rechts halten, Beschilderung in Richtung B37/MA-Feudenheim/MA-Neustheim/Flughafen folgen und weiter auf B38a	2,92	00:03:07	314,71	06:58:26
316.	Links halten, Beschilderung in Richtung Zentrum folgen	0,06	00:00:27	314,77	06:58:53
317.	Links abbiegen auf Feudenheimer Str.	1,10	00:01:36	315,87	07:00:29
318.	Leicht rechts abbiegen Richtung Gutenbergstraße	0,40	00:00:38	316,27	07:01:07
319.	Links abbiegen auf Gutenbergstraße	0,51	00:01:00	316,77	07:02:07
	Speed-Tec GmbH			316,77	07:02:07