

































		KM	hh:mm:ss	++KM	++:++:++
	1. <b>Heidelberg/Bergheim Bunsenstraße 8 - 18</b> Auf <b>Bunsenstraße</b> nach <b>Westen</b> Richtung <b>Goethestraße</b> starten	0,12	00:00:30	0,12	00:00:30
	2. Bei <b>Landhausstraße</b> <b>rechts</b> abbiegen	0,04	00:00:18	0,16	00:00:48
	3. <b>Heidelberg</b> Nach <b>Norden</b> Richtung <b>Kurfürsten-Anlage</b> starten	0,08	00:00:21	0,24	00:01:09
	4. <b>Rechts</b> abbiegen auf <b>Kurfürsten-Anlage</b>	0,02	00:00:15	0,26	00:01:24
	5. <b>Heidelberg</b> Auf <b>Kurfürsten-Anlage</b> nach <b>Osten</b> Richtung <b>Poststraße</b> starten	0,04	00:00:07	0,30	00:01:31
	6. An der 1. Querstraße <b>links</b> abbiegen auf <b>Poststraße</b>	0,41	00:02:12	0,71	00:03:43
	7. <b>Poststraße</b> verläuft nach <b>links</b> und wird zu <b>Alte Bergheimer Str.</b>	0,13	00:00:31	0,85	00:04:14
	8. <b>Links</b> abbiegen auf <b>Römerstraße</b>	0,17	00:01:01	1,02	00:05:15
	9. <b>Rechts</b> abbiegen auf <b>Kurfürsten-Anlage</b>	0,01	00:00:11	1,03	00:05:26
	10. Leicht <b>links</b> abbiegen, um auf <b>Kurfürsten-Anlage</b> zu bleiben	0,06	00:00:24	1,09	00:05:50
	11. Geradeaus auf <b>Ringstraße.</b>	0,04	00:00:07	1,13	00:05:57
	12. <b>Heidelberg</b> Auf <b>Ringstraße</b> nach <b>Südwesten</b> Richtung <b>Kaiserstraße</b> starten	0,42	00:01:04	1,55	00:07:01
	13. <b>Rechts</b> abbiegen auf <b>Lessingstraße</b>	0,20	00:00:42	1,74	00:07:43
	14. Weiter geradeaus auf <b>Lessingstraße</b>	0,15	00:00:57	1,89	00:08:40
	15. <b>Links</b> abbiegen auf <b>Kurfürsten-Anlage</b>	0,53	00:02:02	2,42	00:10:42
	16. Weiter auf <b>Gneisenaustraße</b>	0,20	00:00:20	2,62	00:11:02
	17. <b>Rechts</b> Richtung <b>Blücherstraße</b> abbiegen	0,04	00:00:08	2,66	00:11:10
	18. Leicht <b>rechts</b> abbiegen auf <b>Blücherstraße</b>	0,19	00:00:35	2,85	00:11:45
	19. <b>Rechts</b> abbiegen auf <b>Czernyring</b>	0,22	00:00:38	3,07	00:12:23
	20. Geradeaus auf <b>Eppelheimer Str.</b>	0,12	00:00:20	3,19	00:12:43
	21. <b>Heidelberg</b> Auf <b>Eppelheimer Str.</b> nach <b>Westen</b> Richtung <b>Da-Vinci-Straße</b> starten	0,80	00:01:35	3,99	00:14:18
	22. <b>Rechts</b> Richtung <b>Henkel-Teroson-Straße</b> abbiegen	0,41	00:00:45	4,40	00:15:03
	23. Weiter auf <b>Henkel-Teroson-Straße.</b>	0,07	00:00:08	4,47	00:15:11
	24. <b>Heidelberg</b> Auf <b>Henkel-Teroson-Straße</b> nach <b>Nordwesten</b> Richtung <b>Am Bahnbetriebswerk</b> starten	0,78	00:01:31	5,25	00:16:42
	25. <b>Rechts</b> abbiegen auf <b>Kurpfalzring</b>	0,26	00:00:43	5,51	00:17:25
	26. <b>Heidelberg</b> Auf <b>Kurpfalzring</b> nach <b>Nordosten</b> starten	0,54	00:00:49	6,05	00:18:14
	27. <b>Links</b> abbiegen auf <b>L637</b>	2,51	00:03:40	8,56	00:21:54
	28. Weiter auf <b>Mannheimer Str./L637</b>	0,90	00:00:59	9,45	00:22:53
	29. Weiter auf <b>Heidelberger Str.</b>	0,61	00:00:50	10,06	00:23:43
	30. Weiter auf <b>Hauptstraße</b>	0,97	00:02:04	11,03	00:25:47

31.	Weiter auf <b>Mannheimer Str.</b>	0,64	00:00:54	11,67	00:26:41
 32.	<b>Heidelberg</b> Auf <b>Mannheimer Str.</b> nach <b>Nordwesten</b> starten	1,23	00:01:36	12,89	00:28:17
33.	Weiter auf <b>Seckenheimer Hauptstraße</b>	0,72	00:00:54	13,61	00:29:11
34.	<b>Links</b> abbiegen auf <b>Friedrichsfelder Str./L597</b>	0,49	00:00:53	14,10	00:30:04
35.	<b>Rechts</b> abbiegen auf <b>Suebenheimer Allee.</b>	1,78	00:02:21	15,88	00:32:25
36.	Im Kreisverkehr geradeaus nach <b>Neuostheimer Str.</b> fahren	0,68	00:00:56	16,56	00:33:21
37.	Im Kreisverkehr <b>zweite</b> Ausfahrt nehmen, um auf <b>Neuostheimer Str.</b> zu bleiben	1,30	00:01:42	17,86	00:35:03
38.	Weiter auf <b>Seckenheimer Landstraße</b>	0,55	00:00:33	18,41	00:35:36
 39.	<b>Edingen</b> Auf <b>Seckenheimer Landstraße</b> nach <b>Westen</b> Richtung <b>Trübnerstraße</b> starten	0,73	00:00:53	19,14	00:36:29
40.	<b>Rechts</b> halten und weiter Richtung <b>Seckenheimer Landstraße</b>	0,06	00:00:07	19,20	00:36:36
41.	Leicht <b>rechts</b> abbiegen auf <b>Seckenheimer Landstraße.</b>	0,27	00:00:29	19,47	00:37:05
 42.	<b>Neuostheim</b> Auf <b>Seckenheimer Landstraße</b> nach <b>Westen</b> Richtung <b>Ludwig-Richter-Straße</b> starten	1,08	00:01:36	20,55	00:38:41
43.	<b>Rechts</b> halten und auf <b>Seckenheimer Landstraße</b> bleiben	0,17	00:00:28	20,72	00:39:09
44.	Weiter auf <b>Theodor-Heuss-Anlage</b>	0,54	00:01:01	21,25	00:40:10
 45.	<b>Neuostheim</b> Auf <b>Theodor-Heuss-Anlage</b> nach <b>Nordwesten</b> starten	0,19	00:00:26	21,44	00:40:36
46.	Leicht <b>links</b> abbiegen, um auf <b>Theodor-Heuss-Anlage</b> zu bleiben	0,08	00:00:29	21,53	00:41:05
47.	Weiter auf <b>Schubertstraße</b>	0,21	00:00:34	21,73	00:41:39
48.	Weiter auf <b>Seckenheimer Str./B37.</b>	1,17	00:03:39	22,90	00:45:18
 49.	<b>Mannheim</b> Auf <b>Reichskanzler-Müller-Straße/B37</b> nach <b>Nordwesten</b> Richtung <b>Kleinfeldstraße</b> starten.	1,37	00:03:30	24,27	00:48:48
50.	<b>Rechts</b> abbiegen auf <b>L3/L4</b>	0,15	00:00:55	24,43	00:49:43
 51.	<b>Mannheim</b> Nach <b>Nordosten</b> Richtung <b>Kunststraße/O4</b> starten.	0,16	00:00:46	24,58	00:50:29
 52.	<b>Mannheim</b> Nach <b>Nordosten</b> Richtung <b>Kunststraße/O4</b> starten	0,02	00:00:06	24,60	00:50:35
53.	<b>Rechts</b> abbiegen auf <b>Kunststraße/O4</b>	0,03	00:00:21	24,63	00:50:56
 54.	<b>Mannheim</b> Auf <b>Kunststraße/O4</b> nach <b>Südosten</b> Richtung <b>O5</b> starten	0,04	00:00:11	24,67	00:51:07
55.	Bei <b>O5</b> <b>rechts</b> abbiegen.	0,12	00:00:43	24,79	00:51:50
 56.	<b>Mannheim</b> Nach <b>Südwesten</b> Richtung <b>L4</b> starten	0,11	00:00:28	24,90	00:52:18
57.	Weiter auf <b>L4/L6</b>	0,10	00:00:30	25,00	00:52:48

58.	<b>Rechts</b> abbiegen auf <b>Bismarckstraße/B37</b> .	0,28	00:01:22	25,28	00:54:10
 59.	<b>Mannheim</b> Auf <b>A1/Bismarckstraße/B37</b> nach <b>Nordwesten</b> Richtung <b>Kurpfalzstraße</b> starten.	0,30	00:00:34	25,57	00:54:44
60.	<b>Rechts</b> halten und weiter auf <b>A4/Bismarckstraße/B37</b> .	0,24	00:00:25	25,82	00:55:09
 61.	<b>Mannheim</b> Auf <b>Bismarckstraße/B37</b> nach <b>Westen</b> starten	0,03	00:00:07	25,85	00:55:16
62.	<b>Rechts</b> abbiegen auf <b>Parkring</b>	0,21	00:00:31	26,06	00:55:47
63.	<b>Links</b> halten und auf <b>Parkring</b> bleiben	0,07	00:00:06	26,13	00:55:53
64.	Ausfahrt auf der <b>linken</b> Seite Richtung <b>B44/Saarbrücken/Ludwigshafen/Hafen 1</b> nehmen.	0,18	00:00:18	26,31	00:56:11
 65.	<b>Mannheim</b> Richtung <b>Nordwesten</b>	0,03	00:00:03	26,34	00:56:14
66.	<b>Rechts</b> halten und weiter auf <b>Hafenstraße</b>	0,09	00:00:26	26,43	00:56:40
67.	<b>Rechts</b> abbiegen auf <b>Akademiestraße/B36</b>	0,08	00:00:14	26,51	00:56:54
 68.	<b>Mannheim</b> Auf <b>Akademiestraße/B36</b> nach <b>Südosten</b> starten	0,02	00:00:02	26,53	00:56:56
69.	<b>Rechts</b> auf die Auffahrt <b>B44</b> nach <b>Ludwigshafen</b> abbiegen	0,26	00:00:23	26,79	00:57:19
70.	Weiter auf <b>B44</b>	0,12	00:00:08	26,91	00:57:27
 71.	<b>Mannheim</b> Auf <b>B44</b> nach <b>Westen</b> starten	0,60	00:00:39	27,51	00:58:06
72.	Ausfahrt Richtung <b>Zentrum</b> .	0,05	00:00:04	27,57	00:58:10
 73.	<b>Mannheim</b> Richtung <b>Südwesten</b>	0,11	00:00:08	27,68	00:58:18
74.	An der Gabelung <b>rechts</b> halten, Beschilderung in Richtung <b>Fähre Unteres Rheinufer</b> folgen und weiter auf <b>Rheinuferstraße</b>	0,37	00:00:27	28,05	00:58:45
75.	<b>Links</b> halten und auf <b>Rheinuferstraße</b> bleiben	0,56	00:00:40	28,62	00:59:25
76.	Auf <b>Carl-Bosch-Straße</b> fahren	0,53	00:01:08	29,15	01:00:33
77.	Leicht <b>rechts</b> abbiegen auf <b>Brunckstraße</b>	0,57	00:00:57	29,71	01:01:30
 78.	<b>Mannheim</b> Auf <b>Brunckstraße</b> nach <b>Nordwesten</b> Richtung <b>Ruthenstraße</b> starten	1,53	00:02:22	31,25	01:03:52
79.	Weiter auf <b>L523</b>	1,18	00:01:12	32,43	01:05:04
80.	Ausfahrt Richtung <b>Edigheim/Oppau</b> .	0,14	00:00:12	32,57	01:05:16
 81.	<b>Ludwigshafen am Rhein</b> Richtung <b>Norden</b>	0,03	00:00:02	32,60	01:05:18
82.	<b>Links</b> halten, Beschilderung in Richtung <b>Edigheim/Oppau</b> folgen	0,04	00:00:08	32,64	01:05:26
 83.	<b>Ludwigshafen am Rhein</b> Richtung <b>Norden</b>	0,30	00:00:22	32,94	01:05:48
84.	Auf <b>L523</b> fahren	1,45	00:00:58	34,39	01:06:46
85.	Ausfahrt <b>B9</b> Richtung <b>Frankenthal</b>	0,63	00:00:34	35,01	01:07:20
86.		0,38	00:00:26	35,39	01:07:46

	An der Gabelung <b>rechts</b> halten, Beschilderung in Richtung <b>Ludwigshafen-Zentrum</b> folgen und weiter auf <b>B9</b>				
87.	Weiter auf <b>L523</b> .	2,12	00:01:24	37,51	01:09:10
 88.	<b>Ludwigshafen am Rhein</b> Auf <b>L523</b> nach <b>Süden</b> starten	0,11	00:00:05	37,62	01:09:15
89.	Ausfahrt Richtung <b>Oppau</b>	0,23	00:00:27	37,85	01:09:42
90.	Weiter auf <b>K1</b> .	0,82	00:01:04	38,68	01:10:46
 91.	<b>Ludwigshafen am Rhein</b> Auf <b>K1</b> nach <b>Nordwesten</b> starten	0,85	00:00:49	39,52	01:11:35
92.	Weiter auf <b>Ostring/K1</b>	0,43	00:00:41	39,95	01:12:16
93.	In den Kreisverkehr	0,01	00:00:03	39,96	01:12:19
 94.	<b>Oppau</b> Nach <b>Westen</b> Richtung <b>Oppauer Str.</b> starten	0,02	00:00:03	39,98	01:12:22
95.	Im Kreisverkehr abfahren auf <b>Oppauer Str.</b>	0,05	00:00:09	40,03	01:12:31
 96.	<b>Oppau</b> Auf <b>Oppauer Str.</b> nach <b>Nordwesten</b> Richtung <b>Kanaldamm</b> starten	0,46	00:01:11	40,49	01:13:42
97.	<b>Oppauer Str.</b> verläuft leicht nach <b>rechts</b> und wird zu <b>Brüsseler Ring</b>	0,16	00:00:29	40,65	01:14:11
98.	<b>Rechts</b> abbiegen auf <b>Budapester Str.</b>	0,31	00:01:01	40,96	01:15:12
99.	Weiter auf <b>Bürgerpark</b>	0,43	00:01:20	41,40	01:16:32
100.	Geradeaus	0,04	00:00:04	41,43	01:16:36
 101.	<b>Oppau</b> Richtung <b>Südwesten</b>	0,25	00:00:43	41,68	01:17:19
102.	<b>Links</b> abbiegen auf <b>Oppauer Str.</b>	0,17	00:00:33	41,86	01:17:52
103.	Im Kreisverkehr <b>vierte</b> Ausfahrt nehmen, um auf <b>Oppauer Str.</b> zu bleiben	0,22	00:00:50	42,07	01:18:42
104.	<b>Rechts</b> abbiegen	0,51	00:00:58	42,59	01:19:40
105.	Weiter auf <b>Bürgerpark</b> .	0,06	00:00:07	42,65	01:19:47
 106.	<b>Oppau</b> Auf <b>Bürgerpark</b> nach <b>Westen</b> starten	0,03	00:00:03	42,67	01:19:50
107.	<b>Links</b> abbiegen auf <b>B9</b>	1,97	00:01:40	44,64	01:21:30
108.	Ausfahrt <b>B9</b> Richtung <b>Speyer/Ludwigshafen</b>	0,01	00:00:01	44,65	01:21:31
 109.	<b>Pfingstweide</b> Nach <b>Westen</b> Richtung <b>B9</b> starten	0,25	00:00:22	44,90	01:21:53
110.	Weiter auf <b>B9</b>	0,07	00:00:04	44,97	01:21:57
111.	Ausfahrt Richtung <b>Ludwigshafen-Nord/Ludwigshafen-Edigheim</b>	0,24	00:00:19	45,20	01:22:16
112.	Weiter auf <b>Edigheimer Str.</b>	0,25	00:00:12	45,46	01:22:28
113.	Weiter auf <b>Edigheimer Str./B9</b>	0,59	00:00:27	46,05	01:22:55
114.	Ausfahrt Richtung <b>Frankenthal-Ost</b>	0,25	00:00:23	46,30	01:23:18
115.	<b>Links</b> abbiegen auf <b>Dammstückerweg</b>	0,10	00:00:12	46,39	01:23:30
116.	Weiter auf <b>K1</b>	0,06	00:00:09	46,46	01:23:39
117.	<b>Links</b> abbiegen auf <b>Am Kanal</b>	1,44	00:02:55	47,89	01:26:34
118.	<b>Links</b> abbiegen auf <b>Foltzring</b>	0,10	00:00:27	47,99	01:27:01
119.	<b>Rechts</b> abbiegen auf <b>Europaring</b>	0,60	00:02:09	48,59	01:29:10
120.	<b>Links</b> abbiegen auf <b>Mahlastraße</b>	0,05	00:00:11	48,64	01:29:21
 121.		0,17	00:00:35	48,81	01:29:56

	<b>Edigheim</b> Auf <b>Mahlastraße</b> nach <b>Süden</b> Richtung <b>Jahnpl.</b> starten				
122.	<b>Rechts</b> abbiegen auf <b>Hans-Kopp-Straße</b>	0,33	00:00:35	49,15	01:30:31
123.	Weiter auf <b>Flomersheimer Str.</b>	0,12	00:00:10	49,27	01:30:41
 124.	<b>Edigheim</b> Auf <b>Flomersheimer Str.</b> nach <b>Südwesten</b> Richtung <b>Goethestraße</b> starten	0,60	00:01:04	49,87	01:31:45
125.	<b>Rechts</b> abbiegen auf <b>Westring</b>	0,13	00:00:17	49,99	01:32:02
 126.	<b>Edigheim</b> Auf <b>Westring</b> nach <b>Norden</b> starten	0,72	00:00:59	50,71	01:33:01
127.	<b>Links</b> abbiegen auf <b>Lambsheimer Str.</b>	0,77	00:01:24	51,48	01:34:25
128.	Weiter auf <b>L522</b>	1,38	00:01:09	52,86	01:35:34
 129.	<b>Edigheim</b> Auf <b>L522</b> nach <b>Westen</b> starten	1,96	00:01:44	54,81	01:37:18
130.	In den Kreisverkehr	0,02	00:00:03	54,83	01:37:21
 131.	<b>Edigheim</b> Nach <b>Westen</b> Richtung <b>K2</b> starten	0,02	00:00:03	54,86	01:37:24
132.	Im Kreisverkehr abfahren auf <b>L522</b>	2,33	00:01:54	57,19	01:39:18
133.	Weiter auf <b>Dr.-Welte-Straße/L522</b>	0,51	00:00:53	57,70	01:40:11
 134.	<b>Edigheim</b> Auf <b>Dr.-Welte-Straße</b> nach <b>Westen</b> starten	0,13	00:00:16	57,83	01:40:27
135.	Im Kreisverkehr geradeaus nach <b>Ritter-von-Geißler-Straße</b> fahren	0,83	00:01:28	58,66	01:41:55
136.	Weiter auf <b>L522</b>	1,61	00:01:23	60,27	01:43:18
137.	In den Kreisverkehr	0,03	00:00:03	60,30	01:43:21
 138.	<b>Weisenheim am Sand</b> Nach <b>Westen</b> Richtung <b>Großkarlbacher-Straße</b> starten	0,02	00:00:02	60,32	01:43:23
139.	Im Kreisverkehr abfahren auf <b>L522</b>	0,49	00:00:32	60,81	01:43:55
140.	Weiter auf <b>Talweide/L522</b>	0,12	00:00:08	60,93	01:44:03
 141.	<b>Weisenheim am Sand</b> Auf <b>Talweide</b> nach <b>Westen</b> starten	0,29	00:00:22	61,21	01:44:25
142.	In den Kreisverkehr	0,02	00:00:02	61,23	01:44:27
 143.	<b>Weisenheim am Sand</b> Nach <b>Südwesten</b> Richtung <b>Dackenheimer Str.</b> starten	0,01	00:00:01	61,24	01:44:28
144.	Im Kreisverkehr abfahren auf <b>L522.</b>	0,03	00:00:03	61,27	01:44:31
 145.	<b>Weisenheim am Sand</b> Auf <b>L522</b> nach <b>Südwesten</b> Richtung <b>Herxheimer Str.</b> starten	0,20	00:00:17	61,47	01:44:48
146.	<b>Links</b> abbiegen auf <b>Herxheimer Str.</b>	0,41	00:00:38	61,88	01:45:26
 147.	<b>Weisenheim am Sand</b> Auf <b>Herxheimer Str.</b> nach <b>Südosten</b> Richtung <b>Holzweg</b> starten	0,13	00:00:12	62,01	01:45:38
148.	Weiter auf <b>Reiboldstraße</b>	0,27	00:00:31	62,28	01:46:09
149.	<b>Rechts</b> abbiegen auf <b>Bahnhofstraße</b>	0,47	00:00:53	62,75	01:47:02
150.	Weiter auf <b>L455.</b>	0,63	00:00:43	63,39	01:47:45
 151.	<b>Freinsheim</b> Auf <b>L455</b> nach <b>Südwesten</b> starten	2,23	00:01:48	65,61	01:49:33
152.	In den Kreisverkehr	0,00	00:00:01	65,62	01:49:34
153.		0,03	00:00:04	65,64	01:49:38



	<b>Freinsheim</b> Nach <b>Westen</b> Richtung <b>Gundheimer G.</b> starten				
154.	Im Kreisverkehr abfahren auf <b>Wormser Str.</b>	0,08	00:00:12	65,72	01:49:50
	155. <b>Ungstein</b> Auf <b>Wormser Str./B271</b> nach <b>Westen</b> Richtung <b>Weinstraße</b> starten.	0,63	00:01:23	66,35	01:51:13
	156. <b>Ungstein</b> Auf <b>Weinstraße/B271</b> nach <b>Süden</b> starten.	0,69	00:00:55	67,04	01:52:08
157.	<b>Rechts</b> abbiegen auf <b>Weinstraße Nord/B37</b>	0,27	00:00:38	67,31	01:52:46
	158. <b>Ungstein</b> Auf <b>Weinstraße Nord/B37</b> nach <b>Südwesten</b> Richtung <b>Sankt-Michaels-Allee</b> starten	0,34	00:00:45	67,65	01:53:31
159.	In den Kreisverkehr	0,02	00:00:04	67,67	01:53:35
	160. <b>Ungstein</b> Nach <b>Südwesten</b> Richtung <b>L517</b> starten	0,03	00:00:04	67,69	01:53:39
161.	Im Kreisverkehr abfahren auf <b>Weinstraße Nord/B37</b> .	0,85	00:02:36	68,54	01:56:15
	162. <b>Ungstein</b> Auf <b>B37</b> nach <b>Südwesten</b> Richtung <b>Kaiserslauterer Str.</b> starten	4,35	00:05:50	72,89	02:02:05
	163. <b>Bad Dürkheim/Mundhardterhof</b> Auf <b>Kaiserslauterer Str./B37</b> nach <b>Westen</b> starten.	8,99	00:07:41	81,87	02:09:46
	164. <b>Bad Dürkheim/Kirschtal</b> Auf <b>B37</b> nach <b>Südwesten</b> starten	2,70	00:03:05	84,57	02:12:51
165.	<b>Links</b> abbiegen auf <b>Neustadter Str./B39</b>	1,23	00:01:22	85,80	02:14:13
	166. <b>Galgental</b> Auf <b>Neustadter Str./B39</b> nach <b>Süden</b> starten.	1,54	00:01:47	87,34	02:16:00
167.	<b>Rechts</b> abbiegen auf <b>Langentalstraße</b> .	0,02	00:00:06	87,36	02:16:06
	168. <b>Eisenkehl</b> Auf <b>Langentalstraße</b> nach <b>Westen</b> Richtung <b>Hirschgasse</b> starten	0,05	00:00:10	87,41	02:16:16
169.	Weiter auf <b>K38</b>	0,06	00:00:10	87,47	02:16:26
170.	<b>Rechts</b> Richtung <b>Langentalstraße</b> abbiegen	0,01	00:00:04	87,48	02:16:30
171.	<b>Links</b> abbiegen auf <b>Langentalstraße</b>	0,21	00:00:33	87,69	02:17:03
	172. <b>Eisenkehl</b> Auf <b>Langentalstraße</b> nach <b>Südwesten</b> Richtung <b>K38</b> starten	1,36	00:02:32	89,05	02:19:35
173.	Weiter auf <b>K38</b>	1,52	00:02:01	90,57	02:21:36
	174. <b>Weidenthal</b> Auf <b>K38</b> nach <b>Süden</b> starten.	7,25	00:10:10	97,81	02:31:46
	175. <b>Elmstein/Nibelungenheim</b> Auf <b>K38</b> nach <b>Südwesten</b> Richtung <b>L504</b> starten	0,54	00:00:48	98,35	02:32:34
176.	<b>Rechts</b> abbiegen auf <b>L504</b>	4,15	00:06:12	102,51	02:38:46
	177. <b>Eisenkehl</b> Auf <b>L504</b> nach <b>Norden</b> starten	3,94	00:05:53	106,45	02:44:39
	178. <b>Waldleiningen</b> Auf <b>L504</b> nach <b>Norden</b> starten	0,32	00:00:29	106,77	02:45:08
179.	Weiter auf <b>Elmsteiner Str./L504</b>	0,31	00:00:34	107,08	02:45:42
180.	<b>Links</b> abbiegen auf <b>Lauterstraße</b>	0,31	00:01:09	107,39	02:46:51
























181.	Weiter auf <b>L504</b>	1,09	00:01:13	108,48	02:48:04
 182.	<b>Waldleiningen</b> Auf <b>L504</b> nach <b>Westen</b> Richtung <b>B48</b> starten	1,65	00:01:50	110,13	02:49:54
183.	<b>Links</b> abbiegen auf <b>B48</b> .	0,42	00:01:25	110,55	02:51:19
 184.	<b>Waldleiningen</b> Auf <b>B48</b> nach <b>Südwesten</b> starten	1,07	00:00:54	111,63	02:52:13
185.	Leicht <b>rechts</b> abbiegen auf <b>K49</b> .	1,32	00:01:17	112,94	02:53:30
 186.	<b>Waldleiningen</b> Auf <b>K49</b> nach <b>Westen</b> Richtung <b>Im Grubenteich</b> starten	0,42	00:00:30	113,36	02:54:00
187.	Weiter auf <b>Johanniskreuzer Str.</b> .	0,42	00:00:45	113,78	02:54:45
 188.	<b>Mölschbach</b> Auf <b>Johanniskreuzer Str.</b> nach <b>Süden</b> starten.	0,15	00:00:14	113,93	02:54:59
 189.	<b>Mölschbach</b> Auf <b>Johanniskreuzer Str.</b> nach <b>Südosten</b> Richtung <b>Mölschbacher Str.</b> starten	0,17	00:00:20	114,10	02:55:19
190.	<b>Rechts</b> abbiegen auf <b>Mölschbacher Str.</b> .	0,47	00:00:47	114,57	02:56:06
 191.	<b>Mölschbach</b> Auf <b>Mölschbacher Str.</b> nach <b>Nordwesten</b> Richtung <b>Saudentalstraße</b> starten	0,01	00:00:01	114,58	02:56:07
192.	Weiter auf <b>K4</b>	2,28	00:02:18	116,86	02:58:25
 193.	<b>Kaiserslautern/Mölschbach</b> Auf <b>K4</b> nach <b>Westen</b> starten	2,21	00:02:06	119,07	03:00:31
194.	<b>Links</b> abbiegen auf <b>L503</b> .	3,28	00:02:49	122,35	03:03:20
 195.	<b>Mölschbach</b> Auf <b>L503</b> nach <b>Südosten</b> starten	3,25	00:02:56	125,59	03:06:16
 196.	<b>Mölschbach</b> Auf <b>L503</b> nach <b>Südosten</b> starten	1,07	00:00:56	126,67	03:07:12
197.	<b>Rechts</b> abbiegen auf <b>B48</b>	0,90	00:00:45	127,57	03:07:57
 198.	<b>Mölschbach</b> Auf <b>B48</b> nach <b>Südwesten</b> starten	1,11	00:00:58	128,68	03:08:55
199.	<b>Rechts</b> abbiegen auf <b>L499</b>	0,12	00:00:13	128,80	03:09:08
 200.	<b>Mölschbach</b> Auf <b>L499</b> nach <b>Südwesten</b> Richtung <b>L500</b> starten	0,12	00:00:09	128,91	03:09:17
201.	Leicht <b>rechts</b> abbiegen auf <b>L500</b>	0,04	00:00:06	128,95	03:09:23
202.	Nach <b>rechts</b> abbiegen, um auf <b>L500</b> zu bleiben.	2,20	00:02:53	131,15	03:12:16
 203.	<b>Mölschbach</b> Auf <b>L500</b> nach <b>Westen</b> Richtung <b>Lauberhof</b> starten	2,23	00:02:32	133,37	03:14:48
204.	<b>Links</b> abbiegen auf <b>K52</b>	0,64	00:00:59	134,01	03:15:47
205.	<b>K52</b> verläuft leicht nach <b>rechts</b> und wird zu <b>K30</b> .	0,07	00:00:05	134,08	03:15:52
 206.	<b>Mölschbach</b> Auf <b>K30</b> nach <b>Westen</b> starten	1,69	00:01:52	135,77	03:17:44
207.	Weiter auf <b>K29</b>	0,52	00:00:34	136,29	03:18:18
 208.	<b>Mölschbach</b> Auf <b>K29</b> nach <b>Norden</b> Richtung <b>Hauptstraße</b> starten	0,59	00:00:41	136,88	03:18:59
209.	<b>Links</b> abbiegen auf <b>K30</b>	0,22	00:00:22	137,10	03:19:21

	210. <b>Mölschbach</b> Auf <b>K30</b> nach <b>Westen</b> starten	0,20	00:00:13	137,30	03:19:34
	211. Weiter auf <b>Trippstadter Str./K30</b>	0,07	00:00:06	137,37	03:19:40
	212. <b>Links</b> abbiegen auf <b>Hauptstraße</b>	0,29	00:00:45	137,65	03:20:25
	213. Weiter auf <b>Heltersberger Str.</b>	0,08	00:00:08	137,73	03:20:33
	214. <b>Mölschbach</b> Auf <b>Heltersberger Str.</b> nach <b>Westen</b> starten	0,14	00:00:11	137,87	03:20:44
	215. Weiter auf <b>K30</b> .	1,46	00:01:38	139,32	03:22:22
	216. <b>Schmalenberg</b> Auf <b>K30</b> nach <b>Süden</b> starten	1,43	00:01:40	140,75	03:24:02
	217. <b>Links</b> abbiegen auf <b>Seebergstraße</b>	0,53	00:00:51	141,28	03:24:53
	218. <b>Schmalenberg</b> Auf <b>Seebergstraße</b> nach <b>Südwesten</b> Richtung <b>Am Eberbühl</b> starten	0,38	00:00:33	141,66	03:25:26
	219. <b>Rechts</b> abbiegen auf <b>Hauptstraße</b>	0,14	00:00:17	141,80	03:25:43
	220. Weiter auf <b>Waldfischbacher Str.</b>	0,36	00:00:33	142,16	03:26:16
	221. Weiter auf <b>L499</b> .	1,96	00:02:06	144,12	03:28:22
	222. <b>Heltersberg</b> Auf <b>L499</b> nach <b>Süden</b> starten	2,15	00:01:51	146,27	03:30:13
	223. Weiter auf <b>Welschstraße/L499</b>	1,17	00:01:28	147,44	03:31:41
	224. Scharf <b>links</b> auf <b>Hirtenstraße</b>	0,00	00:00:43	147,44	03:32:24
	225. <b>Waldfischbach-Burgalben</b> Auf <b>Hirtenstraße</b> nach <b>Nordwesten</b> Richtung <b>Welschstraße</b> starten	0,00	00:00:01	147,44	03:32:25
	226. Leicht <b>links</b> abbiegen auf <b>Welschstraße</b>	0,31	00:00:44	147,75	03:33:09
	227. In den Kreisverkehr	0,02	00:00:05	147,77	03:33:14
	228. <b>Waldfischbach-Burgalben</b> Nach <b>Nordwesten</b> Richtung <b>Hauptstraße</b> starten	0,03	00:00:06	147,80	03:33:20
	229. Im Kreisverkehr abfahren auf <b>Hauptstraße</b>	0,22	00:00:37	148,02	03:33:57
	230. <b>Waldfischbach-Burgalben</b> Auf <b>Hauptstraße</b> nach <b>Südwesten</b> starten	0,69	00:01:36	148,71	03:35:33
	231. <b>Waldfischbach-Burgalben</b> Auf <b>Hauptstraße</b> nach <b>Südwesten</b> Richtung <b>Alleestraße</b> starten	0,19	00:00:17	148,90	03:35:50
	232. <b>Links</b> abbiegen auf <b>Alleestraße</b>	0,69	00:01:40	149,59	03:37:30
	233. Weiter auf <b>L498</b>	0,81	00:00:59	150,40	03:38:29
	234. <b>Waldfischbach-Burgalben</b> Auf <b>L498</b> nach <b>Südosten</b> starten	1,18	00:01:07	151,58	03:39:36
	235. Weiter auf <b>Burgalber Str./L498</b>	0,60	00:00:51	152,18	03:40:27
	236. Leicht <b>rechts</b> abbiegen auf <b>Hauptstraße</b>	0,23	00:00:25	152,41	03:40:52
	237. <b>Hauptstraße</b> verläuft nach <b>links</b> und wird zu <b>Clauser Str.</b>	0,32	00:00:30	152,74	03:41:22
	238. Weiter auf <b>L498</b>	0,45	00:00:34	153,19	03:41:56
	239. Leicht <b>links</b> abbiegen, um auf <b>L498</b> zu bleiben	0,97	00:00:56	154,16	03:42:52
	240. Weiter auf <b>Hauptstraße/L498</b> .	0,16	00:00:14	154,31	03:43:06
	241. <b>Donsieders</b> Auf <b>Hauptstraße</b> nach <b>Südosten</b> Richtung <b>Haselhecke</b> starten	1,70	00:02:59	156,01	03:46:05
	242. Weiter auf <b>L498</b>	3,21	00:03:00	159,22	03:49:05




243.	Weiter auf <b>Höhstraße/L498</b>	0,56	00:00:51	159,79	03:49:56
244.	<b>Links</b> abbiegen auf <b>Hauptstraße</b> .	0,68	00:01:07	160,47	03:51:03
 245.	<b>Clausen</b> Auf <b>Hauptstraße</b> nach <b>Osten</b> Richtung <b>Kreuzstraße</b> starten	0,86	00:01:20	161,32	03:52:23
246.	Weiter auf <b>L496</b>	4,07	00:03:54	165,39	03:56:17
 247.	<b>Leimen</b> Auf <b>L496</b> nach <b>Nordosten</b> Richtung <b>Goethestraße</b> starten	0,68	00:00:54	166,08	03:57:11
248.	<b>L496</b> verläuft leicht nach <b>links</b> und wird zu <b>Hauptstraße/L496</b>	0,83	00:01:35	166,91	03:58:46
 249.	<b>Merzalben</b> Auf <b>Hauptstraße</b> nach <b>Nordosten</b> starten	0,78	00:00:46	167,69	03:59:32
250.	Weiter auf <b>L496</b>	2,81	00:02:27	170,50	04:01:59
251.	<b>Rechts</b> abbiegen.	1,29	00:01:46	171,79	04:03:45
 252.	<b>Leimen</b> Richtung <b>Süden</b> .	3,56	00:04:15	175,35	04:08:00
 253.	<b>Wilgartswiesen/Hofstätten</b> Richtung <b>Südwesten</b>	1,01	00:01:36	176,36	04:09:36
254.	Weiter auf <b>Horstweg</b>	0,33	00:00:38	176,69	04:10:14
255.	<b>Rechts</b> abbiegen auf <b>Wilgartswieser Weg</b>	0,06	00:00:10	176,75	04:10:24
256.	Weiter auf <b>K56</b> .	0,66	00:00:43	177,41	04:11:07
 257.	<b>Leimen</b> Auf <b>K56</b> nach <b>Südosten</b> starten.	5,04	00:04:48	182,45	04:15:55
 258.	<b>Wilgartswiesen/Erbenbuckel</b> Auf <b>K56</b> nach <b>Südosten</b> starten	0,74	00:00:57	183,19	04:16:52
259.	<b>Rechts</b> abbiegen auf <b>B10</b> Richtung <b>Pirmasens</b>	0,86	00:00:52	184,05	04:17:44
 260.	<b>Hermersbergerhof</b> Auf <b>B10</b> nach <b>Westen</b> starten	0,04	00:00:02	184,09	04:17:46
261.	Ausfahrt Richtung <b>Bad Bergzabern/Lug/Hauenstein</b>	0,37	00:00:22	184,46	04:18:08
262.	Im Kreisverkehr <b>dritte</b> Ausfahrt nehmen	0,22	00:00:39	184,68	04:18:47
263.	<b>Links</b> abbiegen auf <b>Pirmasenser Str.</b>	0,48	00:01:04	185,16	04:19:51
264.	Weiter auf <b>Bahnhofstraße</b>	1,10	00:01:53	186,26	04:21:44
265.	Weiter auf <b>Marktpl.</b>	0,13	00:00:29	186,39	04:22:13
266.	<b>Marktpl.</b> verläuft leicht nach <b>rechts</b> und wird zu <b>Hauptstraße</b>	0,24	00:00:37	186,63	04:22:50
 267.	<b>Hermersbergerhof</b> Auf <b>Hauptstraße</b> nach <b>Südosten</b> Richtung <b>Burgstraße</b> starten	0,01	00:00:01	186,64	04:22:51
268.	Weiter auf <b>Weißburger Str.</b>	0,55	00:00:48	187,19	04:23:39
269.	Weiter auf <b>L495</b>	2,00	00:01:55	189,19	04:25:34
270.	<b>Rechts</b> abbiegen auf <b>K54</b> .	0,83	00:00:50	190,03	04:26:24
 271.	<b>Hauenstein</b> Auf <b>K54</b> nach <b>Süden</b> starten	0,64	00:00:41	190,66	04:27:05
272.	Weiter auf <b>Hauensteiner Str./K54</b>	0,14	00:00:17	190,81	04:27:22
273.	<b>Links</b> abbiegen auf <b>Hauptstraße</b> .	0,02	00:00:03	190,82	04:27:25
 274.	<b>Schwanheim</b> Auf <b>Hauptstraße</b> nach <b>Osten</b> Richtung <b>Wasgaustraße</b> starten	0,18	00:00:32	191,00	04:27:57
275.	<b>Rechts</b> abbiegen auf <b>Wasgaustraße</b>	0,13	00:00:18	191,14	04:28:15







	276. <i>Schwanheim</i> Auf <b>Wasgaustraße</b> nach <b>Süden</b> starten	0,15	00:00:15	191,29	04:28:30
	277. Weiter auf <b>L490</b>	0,85	00:00:54	192,14	04:29:24
	278. Weiter auf <b>Hauptstraße/L490</b>	0,48	00:00:45	192,62	04:30:09
	279. Weiter auf <b>L490</b> .	1,31	00:01:19	193,93	04:31:28
	280. <i>Schwanheim</i> Auf <b>L490</b> nach <b>Süden</b> Richtung <b>K9</b> starten	2,20	00:02:10	196,13	04:33:38
	281. Weiter auf <b>Hauptstraße/L490</b>	0,31	00:00:32	196,43	04:34:10
	282. Nach <b>links</b> abbiegen, um auf <b>Hauptstraße</b> zu bleiben	0,03	00:00:06	196,46	04:34:16
	283. Geradeaus auf <b>Lindelbrunnstraße</b>	0,49	00:00:52	196,95	04:35:08
	284. Weiter auf <b>L493</b>	0,84	00:00:52	197,80	04:36:00
	285. <i>Darstein</i> Auf <b>L493</b> nach <b>Süden</b> starten	4,75	00:04:07	202,55	04:40:07
	286. Auf <b>Hauptstraße/L493</b> fahren	1,05	00:01:51	203,60	04:41:58
	287. Weiter auf <b>L493</b>	0,50	00:00:29	204,10	04:42:27
	288. <i>Vorderweidenthal/Bethof</i> Auf <b>L493</b> nach <b>Osten</b> starten	2,99	00:02:16	207,09	04:44:43
	289. Weiter auf <b>Steinstraße/L493</b>	1,56	00:02:26	208,65	04:47:09
	290. <b>Links</b> abbiegen auf <b>Weinstraße/B48</b>	0,24	00:00:42	208,89	04:47:51
	291. <i>Silz</i> Auf <b>Weinstraße/B48</b> nach <b>Norden</b> Richtung <b>Lettgasse</b> starten	0,21	00:00:21	209,09	04:48:12
	292. In den Kreisverkehr	0,02	00:00:05	209,11	04:48:17
	293. <i>Silz</i> Nach <b>Nordwesten</b> Richtung <b>Weinstraße/B48</b> starten	0,01	00:00:01	209,12	04:48:18
	294. <i>Klingenmünster</i> Auf <b>Weinstraße/B48</b> nach <b>Norden</b> starten.	1,14	00:01:20	210,26	04:49:38
	295. <i>Silz</i> Auf <b>B48</b> nach <b>Nordwesten</b> starten	0,49	00:00:27	210,76	04:50:05
	296. Geradeaus auf <b>L508</b>	1,64	00:01:22	212,40	04:51:27
	297. Nach <b>links</b> abbiegen, um auf <b>L508</b> zu bleiben	0,09	00:00:15	212,49	04:51:42
	298. Weiter auf <b>Weinstraße/L508</b>	0,08	00:00:10	212,57	04:51:52
	299. <i>Silz</i> Auf <b>Weinstraße</b> nach <b>Nordosten</b> Richtung <b>Trifelsring</b> starten	0,30	00:00:49	212,87	04:52:41
	300. <i>Eschbach</i> Auf <b>Weinstraße</b> nach <b>Norden</b> Richtung <b>Löwenthal</b> starten	0,43	00:01:16	213,30	04:53:57
	301. Weiter auf <b>L508</b>	0,34	00:00:35	213,64	04:54:32
	302. <i>Eschbach</i> Auf <b>L508</b> nach <b>Norden</b> Richtung <b>Leinsweiler Hof</b> starten	0,01	00:00:01	213,65	04:54:33
	303. Weiter auf <b>Leinsweiler Hof/L508</b>	0,28	00:00:24	213,94	04:54:57
	304. Weiter auf <b>L508</b>	0,05	00:00:04	213,99	04:55:01
	305. Weiter auf <b>Weinstraße/L508</b>	0,53	00:01:07	214,52	04:56:08
	306. Weiter auf <b>L508</b> .	1,13	00:01:12	215,64	04:57:20
	307. <i>Leinsweiler</i> Auf <b>L508</b> nach <b>Norden</b> starten	0,60	00:00:36	216,25	04:57:56




308.	L508 verläuft nach links und wird zu Weinstraße/L508	1,04	00:01:52	217,28	04:59:48
309.	Weiter auf L508	0,66	00:00:40	217,95	05:00:28
 310.	<i>Ranschbach</i> Auf L508 nach Nordosten starten	0,34	00:00:21	218,29	05:00:49
311.	Weiter auf Weinstraße/L508	0,85	00:01:30	219,14	05:02:19
312.	Nach rechts abbiegen, um auf Weinstraße zu bleiben	0,63	00:01:30	219,77	05:03:49
313.	Nach links abbiegen, um auf Weinstraße zu bleiben	0,08	00:00:14	219,85	05:04:03
314.	Rechts Richtung Pfarrgasse abbiegen	0,03	00:00:05	219,88	05:04:08
315.	Links abbiegen auf Pfarrgasse	0,02	00:00:09	219,90	05:04:17
316.	Links abbiegen auf Weinstraße	0,71	00:02:06	220,61	05:06:23
317.	Nach links abbiegen, um auf Weinstraße zu bleiben	0,23	00:00:28	220,83	05:06:51
 318.	<i>Birkweiler</i> Auf Weinstraße nach Südwesten starten	0,03	00:00:03	220,86	05:06:54
319.	Links auf B10 nach Pirmasens/Annweiler/Landau abbiegen	0,12	00:00:12	220,98	05:07:06
 320.	<i>Birkweiler</i> Richtung Südosten	0,12	00:00:10	221,10	05:07:16
321.	Rechts abbiegen auf B10 (Schilder nach Landau)	1,17	00:00:58	222,27	05:08:14
 322.	<i>Birkweiler</i> Auf B10 nach Osten starten	1,33	00:01:03	223,61	05:09:17
323.	Ausfahrt Richtung LD-West/LD-Godramstein/LD-Arzheim	0,16	00:00:12	223,77	05:09:29
 324.	<i>Birkweiler</i> Nach Südosten Richtung K12 starten	0,19	00:00:16	223,95	05:09:45
325.	Rechts abbiegen auf K12	0,87	00:00:48	224,82	05:10:33
326.	Weiter auf Annweilerstraße/K12.	0,42	00:00:41	225,24	05:11:14
 327.	<i>Birkweiler</i> Auf Annweilerstraße nach Südosten Richtung Liebigstraße starten	0,95	00:01:46	226,19	05:13:00
328.	Weiter auf Westbahnstraße	0,28	00:01:10	226,47	05:14:10
329.	Rechts abbiegen auf Westring	0,17	00:00:28	226,63	05:14:38
330.	Links abbiegen auf Südring.	0,02	00:00:02	226,65	05:14:40
 331.	<i>Landau in der Pfalz</i> Auf Südring nach Südosten Richtung Parkstraße starten	0,18	00:00:21	226,83	05:15:01
332.	Im Kreisverkehr geradeaus auf Südring bleiben	0,19	00:00:50	227,02	05:15:51
333.	Links abbiegen auf Marienring	0,36	00:01:04	227,38	05:16:55
334.	Weiter auf Rheinstraße	0,08	00:00:09	227,46	05:17:04
335.	Links abbiegen auf Mahlastraße	0,00	00:00:17	227,47	05:17:21
 336.	<i>Landau in der Pfalz</i> Auf Mahlastraße nach Süden Richtung Rheinstraße starten	0,00	00:00:01	227,47	05:17:22
337.	Links abbiegen auf Rheinstraße	0,33	00:00:56	227,80	05:18:18
338.	Weiter auf L509.	1,42	00:02:40	229,21	05:20:58
 339.	<i>Landau in der Pfalz</i> Auf L509 nach Osten starten	0,23	00:00:16	229,44	05:21:14

340.	Weiter geradeaus auf <b>L509</b>	0,11	00:00:11	229,55	05:21:25
341.	Im Kreisverkehr <b>dritte</b> Ausfahrt nehmen	0,14	00:00:17	229,69	05:21:42
342.	Weiter auf <b>L509</b>	0,39	00:00:26	230,08	05:22:08
343.	Im Kreisverkehr <b>zweite</b> Ausfahrt nehmen, um auf <b>L509</b> zu bleiben	1,25	00:02:08	231,34	05:24:16
344.	In den Kreisverkehr	0,02	00:00:02	231,35	05:24:18
 345.	<b>Queichheim</b> Nach <b>Nordosten</b> Richtung <b>L509</b> starten	0,01	00:00:02	231,36	05:24:20
346.	Im Kreisverkehr abfahren auf <b>L509</b>	0,40	00:00:25	231,76	05:24:45
 347.	<b>Queichheim</b> Auf <b>L509</b> nach <b>Nordosten</b> starten	1,25	00:00:58	233,01	05:25:43
348.	Nach <b>links</b> abbiegen, um auf <b>L509</b> zu bleiben	0,12	00:00:13	233,13	05:25:56
 349.	<b>Queichheim</b> Auf <b>L509</b> nach <b>Norden</b> Richtung <b>L542</b> starten	0,11	00:00:17	233,24	05:26:13
350.	<b>Links</b> abbiegen auf <b>L542</b>	0,73	00:00:48	233,97	05:27:01
 351.	<b>Queichheim</b> Auf <b>L542</b> nach <b>Norden</b> starten	0,53	00:00:33	234,50	05:27:34
352.	In den Kreisverkehr	0,02	00:00:03	234,52	05:27:37
 353.	<b>Queichheim</b> Nach <b>Nordwesten</b> Richtung <b>L542</b> starten	0,03	00:00:03	234,55	05:27:40
354.	Im Kreisverkehr abfahren auf <b>L542</b>	0,38	00:00:35	234,93	05:28:15
 355.	<b>Queichheim</b> Auf <b>L542</b> nach <b>Norden</b> Richtung <b>Daniel-Hauter-Straße</b> starten	1,50	00:01:32	236,42	05:29:47
356.	In den Kreisverkehr	0,02	00:00:04	236,44	05:29:51
 357.	<b>Queichheim</b> Auf <b>B272</b> nach <b>Nordosten</b> starten.	1,43	00:01:10	237,87	05:31:01
 358.	<b>Queichheim</b> Auf <b>B272</b> nach <b>Osten</b> Richtung <b>Hauptstraße</b> starten	2,02	00:02:16	239,89	05:33:17
359.	<b>Rechts</b> abbiegen auf <b>L540</b>	1,20	00:01:08	241,08	05:34:25
 360.	<b>Hochstadt (Pfalz)</b> Auf <b>L540</b> nach <b>Osten</b> starten	0,49	00:00:33	241,58	05:34:58
361.	Weiter auf <b>Bahnhofstraße/L540</b>	0,21	00:00:22	241,79	05:35:20
362.	<b>Rechts</b> abbiegen auf <b>Hauptstraße</b>	1,39	00:01:24	243,17	05:36:44
363.	Weiter auf <b>L540</b> .	1,28	00:00:58	244,45	05:37:42
 364.	<b>Zeiskam</b> Auf <b>L540</b> nach <b>Südosten</b> starten	1,81	00:01:28	246,26	05:39:10
365.	Weiter auf <b>Zeiskamer Str./L540</b>	0,25	00:00:24	246,52	05:39:34
366.	In den Kreisverkehr.	0,01	00:00:02	246,53	05:39:36
 367.	<b>Zeiskam</b> Nach <b>Süden</b> Richtung <b>Zeiskamer Str.</b> starten	0,02	00:00:03	246,55	05:39:39
368.	Im Kreisverkehr abfahren auf <b>Zeiskamer Str.</b>	0,41	00:00:46	246,95	05:40:25
 369.	<b>Bellheim</b> Auf <b>Zeiskamer Str.</b> nach <b>Südosten</b> Richtung <b>Prälat-Storck-Straße</b> starten	0,28	00:00:42	247,23	05:41:07
370.	Weiter auf <b>Große Kirchstraße</b>	0,10	00:00:19	247,33	05:41:26
371.	<b>Links</b> abbiegen auf <b>Hauptstraße</b>	0,30	00:01:01	247,64	05:42:27

 372.	<b>Bellheim</b> Auf <b>Hauptstraße</b> nach <b>Südosten</b> Richtung <b>Blumenstraße</b> starten	0,26	00:00:44	247,90	05:43:11
373.	<b>Links</b> abbiegen auf <b>Fortmühlstraße</b>	0,74	00:01:19	248,64	05:44:30
374.	Im Kreisverkehr <b>zweite</b> Ausfahrt nehmen, um auf <b>Fortmühlstraße</b> zu bleiben	0,48	00:00:44	249,11	05:45:14
375.	Weiter auf <b>L538</b>	2,98	00:02:40	252,09	05:47:54
 376.	<b>Bellheim</b> Auf <b>L538</b> nach <b>Nordosten</b> starten	0,47	00:00:31	252,56	05:48:25
377.	Weiter auf <b>Holz-mühlstraße/L538</b>	2,27	00:02:34	254,83	05:50:59
378.	Weiter auf <b>Hauptstraße</b>	0,49	00:00:54	255,32	05:51:53
379.	Weiter auf <b>Lindenstraße</b>	0,16	00:00:22	255,47	05:52:15
380.	<b>Rechts</b> abbiegen auf <b>Untere Str.</b>	0,27	00:00:27	255,75	05:52:42
381.	Weiter auf <b>L507</b>	0,31	00:00:18	256,05	05:53:00
 382.	<b>Westheim (Pfalz)</b> Auf <b>L507</b> nach <b>Osten</b> starten	0,11	00:00:07	256,16	05:53:07
383.	Weiter auf <b>Neustadter Str./L507</b>	0,46	00:00:45	256,63	05:53:52
384.	<b>Rechts</b> abbiegen auf <b>Hohesteggasse</b>	0,16	00:00:20	256,79	05:54:12
 385.	<b>Lingenfeld</b> Auf <b>Hohesteggasse</b> nach <b>Osten</b> Richtung <b>Obergartenstraße</b> starten	0,00	00:00:01	256,79	05:54:13
386.	Weiter auf <b>Kirchstraße</b>	0,14	00:00:22	256,93	05:54:35
387.	Weiter auf <b>Hauptstraße</b>	0,12	00:00:27	257,05	05:55:02
 388.	<b>Lingenfeld</b> Auf <b>Hauptstraße</b> nach <b>Norden</b> Richtung <b>Kautzengasse</b> starten	0,10	00:00:15	257,15	05:55:17
389.	<b>Rechts</b> abbiegen auf <b>Altspeyerer Str.</b>	0,43	00:00:54	257,58	05:56:11
390.	Weiter auf <b>Speyerer Str.</b>	0,10	00:00:18	257,68	05:56:29
391.	<b>Speyerer Str.</b> verläuft leicht nach <b>links</b> und wird zu <b>L507</b>	4,41	00:03:58	262,10	06:00:27
392.	Weiter auf <b>Lingenfelder Str./L507</b>	0,36	00:00:24	262,46	06:00:51
 393.	<b>Lingenfeld</b> Auf <b>Lingenfelder Str.</b> nach <b>Nordosten</b> Richtung <b>Harthäuser Str.</b> starten	0,20	00:00:24	262,65	06:01:15
394.	Weiter auf <b>Heiligensteiner Str.</b>	0,80	00:01:44	263,45	06:02:59
395.	Weiter auf <b>Germersheimer Str.</b>	1,49	00:02:41	264,94	06:05:40
396.	Weiter auf <b>L507</b>	0,24	00:00:14	265,18	06:05:54
397.	Weiter auf <b>Landauer Str.</b>	0,60	00:00:38	265,79	06:06:32
398.	<b>Rechts</b> abbiegen auf <b>B39</b> Richtung <b>A5/A6/Heidelberg/Walldorf/SP-Zentrum/SP-Vogelgesang/Flughafen</b>	0,93	00:01:00	266,72	06:07:32
 399.	<b>Heiligenstein</b> Auf <b>B39</b> nach <b>Nordosten</b> starten	2,90	00:03:04	269,62	06:10:36
400.	Nach <b>rechts</b> abbiegen, um auf <b>B39</b> zu bleiben.	0,26	00:00:21	269,88	06:10:57
 401.	<b>Speyer</b> Auf <b>B39</b> nach <b>Süden</b> starten	0,75	00:00:38	270,63	06:11:35
402.	<b>Rechts</b> abbiegen auf <b>K4250</b> (Schilder nach <b>Ketsch</b> ).	4,33	00:04:23	274,96	06:15:58
 403.	<b>Speyer</b> Auf <b>K4250</b> nach <b>Nordosten</b> starten	3,77	00:03:17	278,73	06:19:15
404.	Weiter auf <b>Speyerer Str./K4250</b>	0,81	00:01:10	279,53	06:20:25



405.	Links abbiegen auf <b>Brühler Str.</b>	0,96	00:02:05	280,49	06:22:30
 406.	<b>Ketsch</b> Auf <b>Brühler Str.</b> nach <b>Norden</b> starten	0,30	00:00:25	280,79	06:22:55
407.	Geradeaus	0,94	00:01:01	281,73	06:23:56
408.	Weiter auf <b>Ketscher Str.</b>	0,52	00:00:37	282,25	06:24:33
409.	In den Kreisverkehr	0,01	00:00:01	282,25	06:24:34
 410.	<b>Ketsch</b> Nach <b>Norden</b> Richtung <b>Wiesenplätz</b> starten	0,02	00:00:02	282,27	06:24:36
411.	Im Kreisverkehr abfahren auf <b>Ketscher Str.</b>	0,53	00:01:04	282,80	06:25:40
 412.	<b>Ketsch</b> Auf <b>Ketscher Str.</b> nach <b>Osten</b> Richtung <b>Mannheimer Str.</b> starten	0,06	00:00:09	282,86	06:25:49
413.	Weiter auf <b>Schwetzing Str.</b>	0,30	00:00:40	283,16	06:26:29
414.	In den Kreisverkehr.	0,01	00:00:01	283,17	06:26:30
 415.	<b>Brühl</b> Nach <b>Osten</b> Richtung <b>Friedensstraße</b> starten	0,02	00:00:02	283,18	06:26:32
416.	Im Kreisverkehr abfahren auf <b>Schwetzing Str.</b>	0,17	00:00:16	283,35	06:26:48
417.	Weiter auf <b>L630</b>	0,48	00:00:33	283,83	06:27:21
 418.	<b>Brühl</b> Auf <b>L630</b> nach <b>Osten</b> starten	0,26	00:00:14	284,09	06:27:35
419.	Weiter auf <b>Brühler Landstraße/L630</b>	0,83	00:01:12	284,91	06:28:47
420.	<b>Rechts</b> abbiegen auf <b>Mannheimer Landstraße</b> (Schilder nach <b>A5/Karlsruhe/Heidelberg/B36</b> )	0,18	00:00:33	285,09	06:29:20
 421.	<b>Schwetzingen</b> Auf <b>Mannheimer Landstraße</b> nach <b>Südosten</b> starten	0,15	00:00:19	285,25	06:29:39
422.	Leicht <b>links</b> abbiegen auf <b>Rondell</b>	0,07	00:00:13	285,32	06:29:52
423.	Weiter auf <b>Walter-Rathenau-Straße</b>	0,09	00:00:12	285,41	06:30:04
 424.	<b>Schwetzingen</b> Auf <b>Walter-Rathenau-Straße</b> nach <b>Osten</b> Richtung <b>Friedrich-Ebert-Straße</b> starten	0,10	00:00:11	285,51	06:30:15
425.	Weiter auf <b>Friedrich-Ebert-Straße</b>	0,15	00:00:20	285,65	06:30:35
426.	<b>Links</b> abbiegen auf <b>Grenzhöfer Str.</b>	0,42	00:01:30	286,07	06:32:05
427.	Weiter auf <b>K4144</b>	0,23	00:00:32	286,31	06:32:37
 428.	<b>Schwetzingen</b> Auf <b>K4144</b> nach <b>Nordosten</b> Richtung <b>Grenzhöferstraße/Werkstraße</b> starten.	0,76	00:01:33	287,07	06:34:10
429.	In den Kreisverkehr.	0,02	00:00:04	287,09	06:34:14
 430.	<b>Schwetzingen</b> Nach <b>Norden</b> Richtung <b>Gewerbering</b> starten	0,02	00:00:04	287,11	06:34:18
431.	Im Kreisverkehr abfahren auf <b>K4144</b>	0,73	00:00:52	287,84	06:35:10
 432.	<b>Schwetzingen</b> Auf <b>K4144</b> nach <b>Norden</b> starten	0,36	00:00:22	288,20	06:35:32
433.	Weiter auf <b>K9704</b>	1,19	00:01:36	289,39	06:37:08
434.	<b>Rechts</b> abbiegen auf <b>K9703</b>	0,01	00:00:04	289,40	06:37:12
 435.	<b>Schwetzingen</b> Auf <b>K9703</b> nach <b>Norden</b> Richtung <b>K9704</b> starten	0,29	00:00:38	289,69	06:37:50

436.	<b>Rechts</b> abbiegen auf <b>Grenzhöfer Weg</b> .	0,97	00:00:58	290,67	06:38:48
 437.	<b>Grenzhof</b> Auf <b>Grenzhöfer Weg</b> nach <b>Osten</b> starten	0,98	00:00:58	291,65	06:39:46
438.	Nach <b>links</b> abbiegen, um auf <b>Grenzhöfer Weg</b> zu bleiben	0,99	00:00:56	292,63	06:40:42
 439.	<b>Grenzhof</b> Auf <b>Grenzhöfer Weg</b> nach <b>Nordosten</b> starten	0,65	00:00:39	293,28	06:41:21
440.	<b>Rechts</b> abbiegen auf <b>L637</b>	0,51	00:00:36	293,80	06:41:57
 441.	<b>Grenzhof</b> Auf <b>Grenzhöfer Weg</b> nach <b>Osten</b> Richtung <b>Grenzhöfer Weg</b> starten	0,16	00:00:47	293,95	06:42:44
442.	<b>Rechts</b> abbiegen auf <b>Im Schuhmachergewann</b>	0,36	00:01:18	294,32	06:44:02
443.	<b>Rechts</b> abbiegen auf <b>Maaßstraße</b>	0,12	00:00:26	294,43	06:44:28
444.	<b>Links</b> abbiegen auf <b>L637</b> .	0,67	00:01:23	295,10	06:45:51
445.	<b>Rechts</b> abbiegen auf <b>Kurpfalzring</b>	0,58	00:00:58	295,68	06:46:49
 446.	<b>Heidelberg</b> Auf <b>Kurpfalzring</b> nach <b>Südwesten</b> Richtung <b>Henkel-Teroson-Straße</b> starten	0,26	00:00:37	295,94	06:47:26
447.	<b>Links</b> abbiegen auf <b>Henkel-Teroson-Straße</b> .	0,78	00:01:27	296,72	06:48:53
 448.	<b>Heidelberg</b> Auf <b>Henkel-Teroson-Straße</b> nach <b>Südosten</b> Richtung <b>Hans-Bunte-Straße</b> starten	0,07	00:00:07	296,79	06:49:00
449.	Geradeaus	0,41	00:00:47	297,20	06:49:47
450.	<b>Links</b> abbiegen auf <b>Eppelheimer Str..</b>	0,04	00:00:06	297,24	06:49:53
 451.	<b>Heidelberg</b> Auf <b>Eppelheimer Str.</b> nach <b>Osten</b> Richtung <b>Agnesstraße</b> starten	0,89	00:01:56	298,13	06:51:49
452.	Geradeaus auf <b>Czernyring</b>	0,12	00:00:19	298,25	06:52:08
 453.	<b>Heidelberg</b> Auf <b>Czernyring</b> nach <b>Nordosten</b> Richtung <b>Alte Eppelheimer Str.</b> starten	0,06	00:00:11	298,31	06:52:19
 454.	<b>Heidelberg</b> Auf <b>Alte Eppelheimer Str.</b> nach <b>Osten</b> Richtung <b>Emil-Maier-Straße</b> starten	0,11	00:00:27	298,42	06:52:46
455.	<b>Rechts</b> abbiegen auf <b>Emil-Maier-Straße</b>	0,06	00:00:17	298,48	06:53:03
456.	<b>Links</b> abbiegen auf <b>Kurfürsten-Anlage</b>	0,78	00:03:11	299,26	06:56:14
 457.	<b>Heidelberg</b> Auf <b>Kurfürsten-Anlage</b> nach <b>Osten</b> Richtung <b>Ringstraße</b> starten	0,17	00:00:47	299,43	06:57:01
458.	Leicht <b>rechts</b> abbiegen, um auf <b>Kurfürsten-Anlage</b> zu bleiben	0,59	00:01:52	300,02	06:58:53
459.	<b>Rechts</b> abbiegen auf <b>Rohrbacher Str./B3</b>	0,07	00:00:31	300,09	06:59:24
 460.	<b>Heidelberg</b> Auf <b>Rohrbacher Str./B3</b> nach <b>Süden</b> Richtung <b>Hans-Böckler-Straße</b> starten	0,16	00:00:28	300,25	06:59:52
 461.	<b>Heidelberg</b> Auf <b>Bunsenstraße</b> nach <b>Westen</b> Richtung <b>Häusserstraße</b> starten	0,07	00:00:11	300,32	07:00:03
	<b>Heidelberg/Bergheim Bunsenstraße 8 - 18</b>			300,32	07:00:03