
























		KM	hh:mm:ss	++KM	++:++:++
	1. Louis FunShop Mannheim _ Louis Auf T6/U6 nach Westen Richtung T5 starten	0,17	00:00:33	0,17	00:00:33
	2. Weiter auf T5/U5	0,07	00:00:16	0,24	00:00:49
	3. Weiter auf T4/U4	0,07	00:00:16	0,31	00:01:05
	4. Weiter auf T3/U3	0,07	00:00:19	0,38	00:01:24
	5. Weiter auf T2/U2 .	0,29	00:01:40	0,67	00:03:04
	6. Im Kreisverkehr erste Ausfahrt (Kurpfalzbrücke) nehmen	0,05	00:00:11	0,72	00:03:15
	7. Im Kreisverkehr erste Ausfahrt (Luisenring) nehmen	0,97	00:02:41	1,69	00:05:56
	8. Rechts abbiegen auf Kirchenstraße	0,19	00:00:43	1,88	00:06:39
	9. Links abbiegen auf Hafenstraße .	0,05	00:00:21	1,93	00:07:00
	10. Nicolai GmbH _ Kawasaki Auf Hafenstraße nach Süden Richtung Akademiestraße starten	0,44	00:01:06	2,37	00:08:06
	11. Weiter auf Parkring	0,52	00:01:03	2,89	00:09:09
	12. Leicht links abbiegen auf B37	1,66	00:01:45	4,56	00:10:54
	13. Ausfahrt Richtung Umleitung	0,31	00:00:20	4,87	00:11:14
	14. Auf Lorientallee fahren	0,74	00:01:37	5,61	00:12:51
	15. Weiter auf Frankenthaler Str.	0,12	00:00:28	5,72	00:13:19
	16. Rechts abbiegen auf Rohrlachstraße	0,22	00:00:40	5,95	00:13:59
	17. Links abbiegen auf Bürgermeister-Grünzweig-Straße .	0,11	00:00:21	6,06	00:14:20
	18. Camillo Claude _ Suzuki Auf Bürgermeister-Grünzweig-Straße nach Osten Richtung Hohenzollernstraße starten	0,06	00:00:13	6,12	00:14:33
	19. Rechts abbiegen auf Rohrlachstraße	0,24	00:00:45	6,36	00:15:18
	20. Weiter auf Valentin-Bauer-Straße	0,69	00:02:04	7,05	00:17:22
	21. Rechts auf die Auffahrt nach A650 abbiegen	0,37	00:00:33	7,42	00:17:55
	22. Weiter auf A650	4,08	00:02:32	11,49	00:20:27
	23. Am Autobahnkreuz 7-Oggersheimer Kreuz rechts halten und den Schildern B9 in Richtung Frankenthal/LU-Oggersheim-West folgen	4,05	00:02:52	15,54	00:23:19
	24. Ausfahrt Richtung Frankenthal-Süd/Frankenthal-Studernheim	0,29	00:00:30	15,83	00:23:49
	25. An der Gabelung rechts halten, Beschilderung in Richtung Frankenthal folgen und weiter auf K4	0,41	00:00:35	16,24	00:24:24
	26. Weiter auf Mahlastraße/K4	0,47	00:00:54	16,71	00:25:18
	27. Links abbiegen auf Schraderstraße	0,64	00:01:54	17,35	00:27:12
	28. Autohaus Freddi Bukur _ Yamaha Auf Schraderstraße nach Süden Richtung Gegelstraße starten	0,19	00:00:22	17,53	00:27:34
	29. Links abbiegen auf Julius-Bettinger-Straße	0,22	00:00:37	17,76	00:28:11
	30. An der 1. Querstraße links abbiegen auf Mahlastraße	0,78	00:01:45	18,54	00:29:56
	31. Links abbiegen auf Hans-Kopp-Straße	0,33	00:00:53	18,87	00:30:49
	32. Weiter auf Flomersheimer Str.	0,72	00:01:14	19,59	00:32:03
	33. Rechts abbiegen auf Westring	0,84	00:01:17	20,43	00:33:20
	34. Links abbiegen auf Lamsheimer Str.	0,77	00:01:24	21,20	00:34:44
	35. Weiter auf L522	3,33	00:02:52	24,54	00:37:36
	36. Im Kreisverkehr zweite Ausfahrt nehmen, um auf L522 zu bleiben	0,75	00:00:47	25,29	00:38:23






37.	Links Richtung Jahnstraße abbiegen	0,45	00:00:48	25,74	00:39:11
38.	Links abbiegen auf Jahnstraße	0,30	00:00:57	26,04	00:40:08
 39.	Zweiradtechnik Lambert GdbR _ Yamaha Richtung Jahnstraße starten	0,00	00:00:01	26,04	00:40:09
 40.	Michael Seeber Auf Jahnstraße nach Westen Richtung Am Alten Großmarkt starten	0,30	00:00:40	26,34	00:40:49
41.	Bei Bahnhofstraße rechts abbiegen	0,44	00:00:52	26,78	00:41:41
42.	Links abbiegen auf L522	1,63	00:01:20	28,41	00:43:01
43.	Weiter auf Dr.-Welte-Straße/L522	0,65	00:01:09	29,05	00:44:10
44.	Im Kreisverkehr vierte Ausfahrt (Bahnhofstraße) nehmen	0,62	00:01:23	29,67	00:45:33
45.	Weiter auf Speyerer Str.	0,65	00:01:08	30,32	00:46:41
46.	Weiter auf L454	3,78	00:03:23	34,09	00:50:04
47.	Im Kreisverkehr erste Ausfahrt nehmen	0,08	00:00:10	34,17	00:50:14
48.	Weiter auf Hauptstraße	0,25	00:00:17	34,42	00:50:31
49.	Weiter auf Mannheimer Str.	1,55	00:01:41	35,97	00:52:12
50.	Weiter auf L527	1,25	00:01:06	37,22	00:53:18
51.	Im Kreisverkehr zweite Ausfahrt A650 Richtung Bad Dürkheim nehmen	0,18	00:00:21	37,40	00:53:39
52.	Auf A650 fahren	0,28	00:00:14	37,68	00:53:53
53.	Weiter auf B37	2,62	00:02:18	40,30	00:56:11
54.	Rechts abbiegen auf Bruchstraße	0,08	00:00:10	40,38	00:56:21
55.	Weiter geradeaus auf Bruchstraße.	0,12	00:00:29	40,50	00:56:50
 56.	Dürkheimer Motorradladen _ Kawasaki Auf Bruchstraße nach Südwesten Richtung Bruchstraße starten.	0,18	00:00:43	40,68	00:57:33
57.	Weiter auf B271	0,26	00:00:45	40,94	00:58:18
58.	Nach links abbiegen, um auf B271 zu bleiben	0,65	00:00:46	41,59	00:59:04
59.	Links Richtung Mannheimer Str. abbiegen	0,24	00:00:29	41,83	00:59:33
60.	Links abbiegen auf Mannheimer Str.	1,62	00:03:28	43,44	01:03:01
61.	Mannheimer Str. verläuft nach links und wird zu Philipp-Fauth-Straße	0,12	00:00:22	43,56	01:03:23
62.	Rechts abbiegen auf Leiningerstraße	0,28	00:01:15	43,84	01:04:38
63.	Weiter auf Schillerstraße	0,84	00:02:15	44,68	01:06:53
64.	Leicht rechts abbiegen auf K6.	1,97	00:03:50	46,65	01:10:43
 65.	Klosterruine Limburg Auf K6 nach Westen starten	0,66	00:01:22	47,31	01:12:05
66.	Links Richtung Im Röhrich abbiegen	0,14	00:00:38	47,45	01:12:43
67.	Weiter auf Im Röhrich	0,73	00:02:01	48,17	01:14:44
68.	Weiter auf Friedrich-Ebert-Straße	0,17	00:00:50	48,34	01:15:34
69.	Links abbiegen auf B37.	1,71	00:02:12	50,06	01:17:46
 70.	ZWEIRAD GEORG REHM _ Hyosung Auf Kaiserslauterer Str./B37 nach Westen Richtung Mühlbergweg starten	0,51	00:00:42	50,57	01:18:28
71.	Links abbiegen auf Schlossberg	0,09	00:00:37	50,66	01:19:05
72.	Nach rechts abbiegen, um auf Schlossberg zu bleiben	0,19	00:00:33	50,84	01:19:38
73.	Scharf links	0,01	00:00:07	50,85	01:19:45
 74.	Ruine Hardenburg Nach Nordosten Richtung Schlossberg starten	0,01	00:00:01	50,85	01:19:46
75.	Scharf rechts auf Schlossberg	0,19	00:00:34	51,04	01:20:20

76.	Nach links abbiegen, um auf Schlossberg zu bleiben	0,09	00:00:23	51,13	01:20:43
77.	Links abbiegen auf Kaiserslauterer Str./B37 .	0,60	00:01:35	51,73	01:22:18
 78.	Fun Motors GmbH _ Suzuki Auf Kaiserslauterer Str./B37 nach Westen Richtung Klaustal starten.	12,12	00:11:16	63,84	01:33:34
79.	Rechts abbiegen auf Hauptstraße/B37 .	5,04	00:04:39	68,89	01:38:13
80.	Links Richtung Hauptstraße/B48 abbiegen	0,26	00:00:24	69,14	01:38:37
81.	Weiter auf Hauptstraße/B48	1,27	00:02:02	70,41	01:40:39
82.	Links abbiegen auf Trippstadter Str./B48 .	16,17	00:15:33	86,58	01:56:12
83.	Links abbiegen auf L499	0,05	00:00:07	86,63	01:56:19
84.	Nach links abbiegen, um auf L499 zu bleiben.	0,09	00:00:14	86,72	01:56:33
 85.	Café Nicklis am Treffpunkt Auf L499 nach Norden starten	0,01	00:00:01	86,73	01:56:34
 86.	Johanniskreuz Auf L499 nach Süden starten	0,11	00:00:10	86,84	01:56:44
87.	Nach rechts abbiegen, um auf L499 zu bleiben	0,05	00:00:08	86,88	01:56:52
88.	Rechts abbiegen auf B48	2,20	00:02:07	89,09	01:58:59
89.	Links abbiegen auf L503	1,91	00:01:34	90,99	02:00:33
90.	Links abbiegen auf K50	2,20	00:02:07	93,20	02:02:40
91.	Weiter auf Hauptstraße/K50 .	1,43	00:02:49	94,63	02:05:29
 92.	Profi Products - Reiner Bayer Auf Hauptstraße nach Südwesten Richtung Am Stockacker starten	0,31	00:00:31	94,93	02:06:00
93.	Weiter auf Karlstalstraße	0,66	00:00:51	95,60	02:06:51
94.	Nach rechts abbiegen, um auf Karlstalstraße zu bleiben	0,17	00:00:16	95,77	02:07:07
95.	Weiter auf L500	5,69	00:05:40	101,46	02:12:47
96.	Links abbiegen auf B270 (Schilder nach Pirmasens/Waldfischbach-Burgalben)	9,84	00:07:34	111,31	02:20:21
97.	Rechts abbiegen auf L501 (Schilder nach Johanniskrauz/Heltersberg/Waldfischbach-Burgalben)	1,57	00:01:35	112,88	02:21:56
98.	Weiter auf Hauptstraße/L501	0,74	00:01:08	113,61	02:23:04
99.	Im Kreisverkehr zweite Ausfahrt (Welschstraße) nehmen	0,13	00:00:22	113,75	02:23:26
100.	Links abbiegen auf Höhstraße	0,32	00:00:40	114,07	02:24:06
101.	Weiter auf Am Hang .	0,20	00:00:27	114,27	02:24:33
 102.	Holzlandschlößchen Auf Am Hang nach Westen Richtung Bühlsteige starten	0,20	00:00:28	114,47	02:25:01
103.	Rechts abbiegen auf Bergstraße	0,33	00:00:50	114,80	02:25:51
104.	Links abbiegen auf Hauptstraße	0,04	00:00:11	114,84	02:26:02
105.	Im Kreisverkehr erste Ausfahrt nehmen, um auf Hauptstraße zu bleiben.	1,45	00:03:09	116,29	02:29:11
 106.	Zweirad - Klein _ MZ Hyosung Kymco Benelli Auf Hauptstraße nach Westen Richtung Höheinöder Str. starten	0,34	00:00:41	116,63	02:29:52
107.	Links abbiegen auf B270 (Schilder nach A8/Pirmasens/Waldfischbach-Burgalben/A62).	9,35	00:08:30	125,98	02:38:22
108.	Im Kreisverkehr zweite Ausfahrt nehmen, um auf B270 zu bleiben.	0,54	00:00:42	126,52	02:39:04
109.	Auf B10 über die Auffahrt Landau/Pirmasens	20,48	00:14:32	147,00	02:53:36
110.	Leicht rechts abbiegen auf L495	0,09	00:00:13	147,09	02:53:49
111.	Rechts abbiegen auf Alte Bundesstraße	0,36	00:00:44	147,45	02:54:33

112.	 Engel Motorrad-Technik _ Honda Auf Alte Bundesstraße nach Osten Richtung Gebrüder-Seibel-Straße starten	0,36	00:00:48	147,81	02:55:21
113.	Rechts abbiegen auf Pirmasenser Str.	0,48	00:01:03	148,29	02:56:24
114.	Weiter auf Bahnhofstraße	1,10	00:01:53	149,39	02:58:17
115.	Weiter auf Marktpl.	0,13	00:00:29	149,52	02:58:46
116.	Marktpl. verläuft leicht nach rechts und wird zu Hauptstraße	0,26	00:00:39	149,78	02:59:25
117.	Weiter auf Weißburger Str.	0,55	00:00:48	150,32	03:00:13
118.	Weiter auf L495	6,59	00:06:19	156,91	03:06:32
119.	Rechts abbiegen auf L494	1,07	00:01:14	157,98	03:07:46
120.	Leicht links abbiegen auf St.-Georg-Straße	0,10	00:00:10	158,07	03:07:56
121.	Weiter auf Alte Landstraße	0,58	00:00:52	158,65	03:08:48
122.	Weiter auf Hauptstraße	0,99	00:01:38	159,64	03:10:26
123.	Weiter auf L494	0,96	00:00:55	160,59	03:11:21
124.	Weiter auf Schönbachstraße/L494	0,24	00:00:31	160,84	03:11:52
125.	Links abbiegen auf Hauptstraße	0,52	00:00:51	161,36	03:12:43
126.	Weiter auf L493	0,40	00:00:24	161,76	03:13:07
127.	Links abbiegen auf Hauptstraße	0,59	00:01:59	162,35	03:15:06
128.	 Motorrad-Haus Hahn _ Yamaha Auf Hauptstraße nach Norden Richtung Linnenstraße starten	0,58	00:01:12	162,94	03:16:18
129.	Rechts abbiegen auf L493	0,41	00:00:55	163,34	03:17:13
130.	Weiter auf Hauptstraße/L493	0,52	00:00:51	163,86	03:18:04
131.	Rechts abbiegen auf Schönbachstraße	0,24	00:00:32	164,10	03:18:36
132.	Weiter auf L494	0,96	00:00:56	165,06	03:19:32
133.	Weiter auf Hauptstraße/L494	0,99	00:01:40	166,05	03:21:12
134.	Weiter auf Alte Landstraße	0,58	00:00:43	166,62	03:21:55
135.	Weiter auf St.-Georg-Straße	0,10	00:00:09	166,72	03:22:04
136.	Leicht rechts abbiegen auf L494	2,28	00:02:37	169,00	03:24:41
137.	Links abbiegen auf B48 (Schilder nach kaiserslautern/Landau/Annweiler)	3,20	00:03:08	172,19	03:27:49
138.	Nach links abbiegen, um auf B48 zu bleiben	0,20	00:00:21	172,39	03:28:10
139.	B48 verläuft nach rechts und wird zu B10	4,50	00:04:08	176,89	03:32:18
140.	Rechts abbiegen auf L505 (Schilder nach Ramberg/Albersweiler/Eußenthal/Dernbach/Queichhambach)	0,37	00:00:33	177,26	03:32:51
141.	Rechts abbiegen auf Am Bahnhof	1,05	00:01:17	178,31	03:34:08
142.	Weiter auf Hauptstraße	0,17	00:00:21	178,48	03:34:29
143.	Nach rechts abbiegen, um auf Hauptstraße zu bleiben	0,51	00:01:02	178,99	03:35:31
144.	Links abbiegen auf Weinstraße	0,08	00:00:12	179,06	03:35:43
145.	Rechts abbiegen auf Schmiedgasse.	0,05	00:00:09	179,12	03:35:52
146.	 Dorstübl Auf Schmiedgasse nach Süden Richtung Weinstraße starten.	0,01	00:00:01	179,13	03:35:53
147.	Links abbiegen auf Weinstraße	1,71	00:03:38	180,83	03:39:31
148.	Nach rechts abbiegen, um auf Weinstraße zu bleiben	0,24	00:00:27	181,07	03:39:58
149.	Links auf B10 nach Pirmasens/Annweiler/Landau abbiegen	0,24	00:00:22	181,31	03:40:20
150.	Rechts abbiegen auf B10 (Schilder nach Landau)	2,50	00:02:01	183,81	03:42:21
151.	Ausfahrt Richtung LD-West/LD-Godramstein/LD-Arzheim	0,35	00:00:28	184,16	03:42:49
152.	Rechts abbiegen auf K12	0,87	00:00:48	185,03	03:43:37
153.	Weiter auf Annweilerstraße/K12	1,37	00:02:27	186,40	03:46:04
154.	Weiter auf Westbahnstraße	0,28	00:01:10	186,67	03:47:14

155.	Rechts abbiegen auf Westring	0,17	00:00:28	186,84	03:47:42
156.	Links abbiegen auf Südring	0,20	00:00:23	187,03	03:48:05
157.	Im Kreisverkehr geradeaus auf Südring bleiben	0,19	00:00:50	187,22	03:48:55
158.	Links abbiegen auf Marienring .	0,18	00:00:36	187,41	03:49:31
 159.	Nomades Auf Marienring nach Nordosten Richtung Moltkestraße starten	0,18	00:00:27	187,58	03:49:58
160.	Links abbiegen auf Ostring	0,74	00:02:13	188,33	03:52:11
161.	Weiter auf Haardtstraße .	0,16	00:00:28	188,48	03:52:39
 162.	Palatina - Die Motorradwerkstatt _ Triumph Aprilia Richtung Haardtstraße starten	0,00	00:00:01	188,48	03:52:40
 163.	Palatina - Die Motorradwerkstatt Auf Haardtstraße nach Norden Richtung Horststraße starten	0,14	00:00:19	188,62	03:52:59
164.	Rechts abbiegen auf Horststraße	0,98	00:02:38	189,61	03:55:37
165.	Links abbiegen auf Horstring	1,27	00:02:25	190,88	03:58:02
166.	Links abbiegen auf Oberwiesenstraße .	0,18	00:00:56	191,05	03:58:58
 167.	MOTORRAD NAGELDINGER _ Hyosung Kymco Vespa Piaggio Gilera Auf Oberwiesenstraße nach Süden Richtung Horstring starten	0,18	00:00:35	191,23	03:59:33
168.	Rechts abbiegen auf Horstring	0,34	00:00:57	191,56	04:00:30
169.	Rechts abbiegen auf Fichtenstraße	0,27	00:00:27	191,84	04:00:57
170.	Fichtenstraße verläuft nach rechts und wird zu K14	1,03	00:01:13	192,87	04:02:10
171.	Links abbiegen auf Alte Bahnhofstraße	0,97	00:02:00	193,84	04:04:10
172.	Rechts abbiegen auf Speyerer Str.	0,13	00:00:13	193,97	04:04:23
173.	Weiter auf K13	0,41	00:00:26	194,39	04:04:49
174.	Weiter auf K42	0,11	00:00:14	194,49	04:05:03
175.	Rechts abbiegen auf B272	14,09	00:12:27	208,59	04:17:30
176.	Im Kreisverkehr erste Ausfahrt B9 Richtung Ludwigshafen/Speyer nehmen	0,31	00:00:29	208,90	04:17:59
177.	Auf B9 fahren	6,04	00:03:26	214,94	04:21:25
178.	Ausfahrt Richtung B39/Heidelberg/Speyer-Süd/SP-Zentrum	1,49	00:01:13	216,43	04:22:38
179.	Auf Landauer Str. fahren	0,09	00:00:07	216,52	04:22:45
180.	Rechts abbiegen auf B39 Richtung A5/A6/Heidelberg/Walldorf/SP-Zentrum/SP- Vogelgesang/Flughafen	1,81	00:01:48	218,32	04:24:33
181.	Ausfahrt Richtung Speyer-Zentrum/Flughafen	0,17	00:00:18	218,49	04:24:51
182.	An der Gabelung links halten, Beschilderung in Richtung Zentrum folgen	0,04	00:00:19	218,53	04:25:10
183.	Links abbiegen auf Industriestraße	0,46	00:01:22	218,99	04:26:32
184.	Weiter auf Domplatz	0,18	00:00:45	219,17	04:27:17
185.	Links abbiegen auf Kleine Pfaffengasse .	0,14	00:00:31	219,31	04:27:48
 186.	Kaiserdom Auf Kleine Pfaffengasse nach Westen Richtung Judengasse starten	0,16	00:00:44	219,47	04:28:32
187.	Links abbiegen auf Herdstraße	0,31	00:01:14	219,78	04:29:46
188.	Weiter auf St.-Markus-Straße	0,23	00:00:38	220,01	04:30:24
189.	Links abbiegen auf Karl-Leiling-Allee	0,17	00:00:27	220,18	04:30:51
190.	Rechts abbiegen auf Industriestraße	0,53	00:01:23	220,70	04:32:14
191.	Links abbiegen auf Heinkelstraße	0,07	00:00:12	220,78	04:32:26
192.	Nach links abbiegen, um auf Heinkelstraße zu bleiben	0,14	00:00:34	220,92	04:33:00
 193.		0,14	00:00:25	221,07	04:33:25

	Zweirad Schwarz GmbH _ Benelli Auf Heinkelstraße nach Süden starten				
194.	Nach rechts abbiegen, um auf Heinkelstraße zu bleiben	0,07	00:00:20	221,14	04:33:45
195.	Rechts abbiegen auf Industriestraße	0,26	00:00:58	221,40	04:34:43
196.	Links abbiegen auf B39 Richtung A61/Heidelberg	2,08	00:02:41	223,48	04:37:24
197.	Geradeaus auf L722	5,47	00:05:07	228,95	04:42:31
198.	Bei Talhausstraße links abbiegen	0,66	00:01:03	229,61	04:43:34
199.	Rechts abbiegen auf Mecklenburger Str.	0,08	00:00:16	229,68	04:43:50
200.	Links abbiegen auf Anhalter Str.	0,23	00:00:46	229,91	04:44:36
201.	Rechts abbiegen auf Lausitzer Str.	0,07	00:00:14	229,98	04:44:50
 202.	Team KTM-Musch _ KTM Auf Lausitzer Str. nach Westen Richtung Anhalter Str. starten	0,07	00:00:11	230,04	04:45:01
203.	Links abbiegen auf Anhalter Str.	0,23	00:00:47	230,27	04:45:48
204.	Rechts abbiegen auf Mecklenburger Str.	0,06	00:00:15	230,33	04:46:03
205.	Links abbiegen	0,65	00:00:52	230,99	04:46:55
206.	Geradeaus	0,03	00:00:17	231,02	04:47:12
207.	Links abbiegen auf L722	1,35	00:01:35	232,37	04:48:47
208.	Auf B36 über die Auffahrt A6/Mannheim/Heidelberg/Schwetzingen	1,64	00:01:16	234,01	04:50:03
209.	Die Ausfahrt nach A6 nehmen	5,44	00:03:30	239,44	04:53:33
210.	Ausfahrt MA-Rheinau Richtung Hafen 2/Brühl	0,81	00:00:48	240,25	04:54:21
211.	Auf B36 fahren	1,21	00:00:52	241,46	04:55:13
212.	Ausfahrt Richtung Hafen/MA-Rheinau-Süd	0,06	00:00:06	241,52	04:55:19
213.	Weiter auf Schwetzingener Landstraße	0,47	00:01:05	241,99	04:56:24
214.	Weiter auf Edinger Riedweg	0,17	00:00:30	242,16	04:56:54
 215.	Brummstad'l Auf Edinger Riedweg nach Osten Richtung Münchwälderstraße starten	0,16	00:00:42	242,32	04:57:36
216.	Weiter auf Schwetzingener Landstraße	0,36	00:00:38	242,68	04:58:14
217.	Rechts abbiegen auf B36 Richtung Ludwigshafen/MA-Zentrum	2,61	00:01:44	245,28	04:59:58
218.	Ausfahrt Richtung MA-Rheinau-Nord/MA-Seckenheim/MA-Pfingstberg	0,21	00:00:21	245,50	05:00:19
219.	Rechts abbiegen auf Wachenburgstraße	0,43	00:00:45	245,92	05:01:04
220.	Links abbiegen auf Martinistraße	0,41	00:01:12	246,34	05:02:16
221.	Rechts abbiegen auf Wachenburgstraße.	0,19	00:00:25	246,52	05:02:41
 222.	PIAGGIO CENTER EDER _ Vespa Piaggio Gilera Auf Wachenburgstraße nach Südwesten Richtung Martinistraße starten	0,68	00:01:27	247,21	05:04:08
223.	Rechts auf die Auffahrt nach Zentrum abbiegen	0,40	00:00:28	247,61	05:04:36
224.	Auf B36 fahren	0,57	00:00:34	248,18	05:05:10
225.	Weiter auf Casterfeldstraße	0,28	00:00:46	248,45	05:05:56
226.	Links abbiegen auf Dannstadter Str.	0,24	00:00:54	248,69	05:06:50
227.	Links abbiegen auf Mundenheimer Str..	0,18	00:00:26	248,87	05:07:16
 228.	PVM Vetterolf Maschinenbau GmbH Auf Mundenheimer Str. nach Nordwesten Richtung Dannstadter Str. starten	0,44	00:01:06	249,31	05:08:22
229.	Mundenheimer Str. verläuft nach rechts und wird zu Friedelsheimer Str.	0,18	00:00:31	249,49	05:08:53
230.	Links abbiegen auf Casterfeldstraße.	0,11	00:00:21	249,60	05:09:14

231.	 Hein Gericke Mannheim _ Hein Gericke Auf Casterfeldstraße nach Südosten Richtung Meckenheimer Str. starten	0,11	00:00:23	249,71	05:09:37
232.	Links abbiegen auf Friedelsheimer Str.	0,02	00:00:16	249,74	05:09:53
233.	Links abbiegen auf Casterfeldstraße.	0,28	00:00:37	250,02	05:10:30
234.	 POLO-Shop Mannheim _ Polo Auf Casterfeldstraße nach Nordwesten Richtung Lechstraße starten	0,26	00:00:20	250,28	05:10:50
235.	Ausfahrt Richtung Neckarau/High-Tech-Park	0,39	00:00:31	250,67	05:11:21
236.	Auf Brückeswasen fahren	0,02	00:00:02	250,68	05:11:23
237.	Leicht links abbiegen, um auf Brückeswasen zu bleiben	0,03	00:00:05	250,71	05:11:28
238.	Nach links abbiegen, um auf Brückeswasen zu bleiben	0,09	00:00:15	250,80	05:11:43
239.	Die Auffahrt B36 nach Neckarau nehmen	0,18	00:00:17	250,98	05:12:00
240.	An der Gabelung links halten und weiter auf Casterfeldstraße	0,37	00:00:38	251,35	05:12:38
241.	 Hexagon-Treff im Bistro Route 66 Auf Casterfeldstraße nach Südosten starten	0,15	00:00:14	251,50	05:12:52
242.	Nach rechts abbiegen, um auf Casterfeldstraße zu bleiben	0,38	00:01:25	251,87	05:14:17
243.	Links abbiegen auf Friedelsheimer Str.	0,02	00:00:16	251,90	05:14:33
244.	Links abbiegen auf Casterfeldstraße	0,46	00:00:50	252,36	05:15:23
245.	Rechts abbiegen auf Lechstraße	0,17	00:00:34	252,53	05:15:57
246.	Links abbiegen auf Donaustraße.	0,05	00:00:16	252,57	05:16:13
247.	 MotorCycle Mannheim GmbH _ MZ Auf Donaustraße nach Nordwesten Richtung Regenweg starten	0,37	00:01:03	252,94	05:17:16
248.	Rechts abbiegen auf Morchfeldstraße	0,47	00:01:16	253,41	05:18:32
249.	Rechts abbiegen auf Mallastraße	0,56	00:01:22	253,97	05:19:54
250.	Links auf die Auffahrt nach Feudenheim/Neuostheim abbiegen	0,40	00:00:32	254,37	05:20:26
251.	Auf B38a fahren	1,24	00:00:54	255,60	05:21:20
252.	Ausfahrt B37 Richtung Mannheim-Zentrum	0,79	00:00:48	256,39	05:22:08
253.	Auf A656 fahren	0,22	00:00:09	256,60	05:22:17
254.	Weiter auf Wilhelm-Varnholt-Allee/B37	0,14	00:00:07	256,74	05:22:24
255.	Weiter geradeaus auf Wilhelm-Varnholt-Allee/B37	0,71	00:00:45	257,45	05:23:09
256.	Links abbiegen auf Fahrlachstraße.	0,41	00:01:27	257,86	05:24:36
	Klaus Mayer GmbH Co.KG _ BMW			257,86	05:24:36