















		KM	hh:mm:ss	++KM	+++:+:++
	1. Bowling-Center Auf Herzogenriedstraße nach Osten Richtung Gerhart-Hauptmann-Straße starten	1,83	00:03:25	1,83	00:03:25
	2. Weiter auf Zielstraße	0,85	00:01:39	2,68	00:05:04
	3. Weiter auf Käfertaler Str.	0,21	00:00:42	2,89	00:05:46
	4. Links abbiegen auf Dudenstraße	0,19	00:00:27	3,08	00:06:13
	5. Rechts abbiegen auf Joseph-Meyer-Straße	0,42	00:01:10	3,50	00:07:23
	6. Links abbiegen auf Gutenbergstraße.	0,22	00:00:35	3,72	00:07:58
	7. Speed Tec GmbH _ Suzuki Auf Gutenbergstraße nach Südosten Richtung Christian-Friedrich-Schwan-Straße starten	0,05	00:00:05	3,77	00:08:03
	8. Links abbiegen auf Christian-Friedrich-Schwan-Straße	0,05	00:00:18	3,82	00:08:21
	9. MOTORLAND _ Yamaha Auf Christian-Friedrich-Schwan-Straße nach Südwesten Richtung Gutenbergstraße starten	0,05	00:00:07	3,87	00:08:28
	10. Rechts abbiegen auf Gutenbergstraße	0,05	00:00:14	3,92	00:08:42
	11. Speed-Tec GmbH Auf Gutenbergstraße nach Nordwesten Richtung Joseph-Meyer-Straße starten	0,43	00:01:07	4,34	00:09:49
	12. Rechts abbiegen auf Käfertaler Str.	0,02	00:00:27	4,36	00:10:16
	13. Schreiber Zweirad _ Motor-Technik _ Vespa Piaggio Gilera Auf Käfertaler Str. nach Südwesten Richtung Gutenbergstraße starten	0,02	00:00:05	4,38	00:10:21
	14. Rechts abbiegen auf Eisenlohrstraße	0,24	00:01:04	4,63	00:11:25
	15. Rechts abbiegen auf Friedrich-Ebert-Straße/B38.	3,90	00:04:29	8,53	00:15:54
	16. Ausfahrt Richtung MA-Vogelstang-Ost/MA-Wallstadt	0,15	00:00:08	8,68	00:16:02
	17. Links halten und weiter Richtung K9751	0,22	00:00:12	8,90	00:16:14
	18. Rechts halten, Beschilderung in Richtung Viernheim-West folgen und weiter auf K9751	1,51	00:01:57	10,40	00:18:11
	19. Weiter auf Alte Mannheimer Str.	0,45	00:00:32	10,86	00:18:43
	20. Links abbiegen auf Entlastungsstraße West	2,12	00:02:21	12,97	00:21:04
	21. Im Kreisverkehr geradeaus nach Nibelungenstraße fahren	1,12	00:02:20	14,09	00:23:24
	22. Links abbiegen auf Lorscher Str.	0,63	00:01:24	14,72	00:24:48
	23. Rechts abbiegen auf Werner-von-Siemens-Straße	0,02	00:00:06	14,74	00:24:54
	24. An der 1. Querstraße links abbiegen auf Einsteinstraße.	0,04	00:00:11	14,78	00:25:05
	25. Firma Holiday Adler _ Schneider Gdbr. _ Boom Auf Einsteinstraße nach Norden Richtung Stadionstraße starten	0,14	00:00:29	14,92	00:25:34
	26. Links abbiegen auf Stadionstraße	0,01	00:00:07	14,93	00:25:41
	27. Rechts abbiegen auf Lorscher Weg	0,98	00:01:15	15,92	00:26:56
	28. Nach rechts abbiegen, um auf Lorscher Weg zu bleiben	0,25	00:00:15	16,16	00:27:11
	29. Weiter auf L3111	0,37	00:00:28	16,53	00:27:39

30.	Im Kreisverkehr zweite Ausfahrt (Robert-Bosch-Straße) nehmen	0,68	00:01:00	17,21	00:28:39
31.	Weiter auf L3111	0,72	00:01:04	17,93	00:29:43
32.	Im Kreisverkehr geradeaus nach Janusz-Korczak-Allee fahren	0,47	00:00:57	18,40	00:30:40
33.	Weiter auf L3111	0,39	00:01:13	18,79	00:31:53
34.	Links abbiegen auf A659 Richtung Weinheim	2,95	00:02:31	21,74	00:34:24
35.	Weiter auf B38	0,41	00:00:25	22,15	00:34:49
36.	Rechts abbiegen auf Mannheimer Str. (Schilder nach Weinheim/Stadtmitte)	1,59	00:02:47	23,74	00:37:36
37.	Rechts abbiegen auf Klausingstraße	0,21	00:00:49	23,95	00:38:25
38.	Links abbiegen auf Multring	0,15	00:00:26	24,10	00:38:51
39.	Multring verläuft nach rechts und wird zu Mierendorffstraße .	0,27	00:01:01	24,37	00:39:52
 40.	Ulrich Detels _ Honda Auf Mierendorffstraße nach Nordwesten Richtung Beckstraße starten	0,27	00:01:01	24,64	00:40:53
41.	Mierendorffstraße verläuft nach links und wird zu Multring	0,14	00:00:24	24,78	00:41:17
42.	Rechts abbiegen auf Klausingstraße	0,21	00:00:36	24,99	00:41:53
43.	Rechts abbiegen auf Mannheimer Str.	0,78	00:01:51	25,77	00:43:44
44.	Links abbiegen auf Bergstraße/B3 (Schilder nach Darmstadt)	0,46	00:01:15	26,23	00:44:59
45.	Rechts abbiegen auf Birkenauer Talstraße (Schilder nach Fürth).	0,34	00:00:45	26,57	00:45:44
 46.	BROWN _ VESPER GMBH _ Vespa Piaggio Gilera Auf Birkenauer Talstraße nach Nordwesten Richtung Untergasse starten	0,33	00:00:51	26,90	00:46:35
47.	Rechts abbiegen auf Bergstraße/B3	2,03	00:03:48	28,93	00:50:23
48.	Links abbiegen auf Westtangente/B38 Richtung Heidelberg/Mannheim	0,53	00:00:50	29,45	00:51:13
49.	Ausfahrt Richtung Sazbach West	0,10	00:00:08	29,55	00:51:21
50.	Weiter auf K4229	4,03	00:03:35	33,58	00:54:56
51.	Links Richtung Im Kisselfieß abbiegen	0,07	00:00:10	33,66	00:55:06
52.	Rechts abbiegen auf Im Kisselfieß	0,58	00:01:13	34,24	00:56:19
53.	Links abbiegen auf Heinrich-Lanz-Straße	0,18	00:00:35	34,42	00:56:54
54.	Rechts abbiegen auf Gottlieb-Daimler-Straße .	0,09	00:00:16	34,51	00:57:10
 55.	Motorradsport Albrecht _ Yamaha Auf Gottlieb-Daimler-Straße nach Süden Richtung Heinrich-Lanz-Straße starten	0,09	00:00:16	34,60	00:57:26
56.	Links abbiegen auf Heinrich-Lanz-Straße	0,12	00:00:25	34,72	00:57:51
57.	Links abbiegen auf Robert-Bosch-Straße	0,22	00:00:34	34,94	00:58:25
58.	Rechts abbiegen auf Dr.-Werner-Freyberg-Straße	0,33	00:00:58	35,28	00:59:23
59.	Links abbiegen auf K4229	1,26	00:01:25	36,53	01:00:48
60.	Im Kreisverkehr zweite Ausfahrt (Hauptstraße/B3) nehmen.	2,09	00:02:29	38,62	01:03:17
61.	Links abbiegen auf Bürgermeister-Metzendorf-Straße	0,64	00:01:32	39,26	01:04:49
62.	Im Kreisverkehr erste Ausfahrt (Gerhart-Hauptmann-Straße) nehmen	0,32	00:00:45	39,58	01:05:34




63.	Rechts abbiegen auf Werrastraße	0,16	00:00:26	39,74	01:06:00
64.	Rechts abbiegen auf Spreestraße	0,03	00:00:09	39,77	01:06:09
 65.	Christian Gölz Auf Spreestraße nach Westen Richtung Werrastraße starten	0,14	00:00:34	39,90	01:06:43
66.	Rechts abbiegen auf Gerhart-Hauptmann-Straße	0,18	00:00:49	40,09	01:07:32
67.	Im Kreisverkehr geradeaus nach Uhlandstraße fahren	0,40	00:01:18	40,48	01:08:50
68.	Links abbiegen auf Lorscher Str./B460.	0,86	00:01:39	41,35	01:10:29
69.	Links abbiegen auf Tiergartenstraße	0,16	00:00:39	41,51	01:11:08
70.	Rechts abbiegen auf Taunusstraße	0,31	00:00:46	41,82	01:11:54
71.	Links abbiegen auf Vogelsbergstraße	0,19	00:00:26	42,02	01:12:20
72.	Rechts abbiegen auf Von-Humboldt-Straße.	0,03	00:00:07	42,05	01:12:27
 73.	Fahrzeughaus Stilgenbauer GmbH _ Co. _ BMW Auf Von-Humboldt-Straße nach Osten Richtung Vogelsbergstraße starten	0,35	00:01:27	42,40	01:13:54
74.	Links abbiegen auf Tiergartenstraße	0,29	00:01:08	42,69	01:15:02
75.	Rechts abbiegen auf Lorscher Str./B460 (Schilder nach Erbach/Fürth).	1,55	00:03:13	44,24	01:18:15
76.	Links abbiegen auf Darmstädter Str./B3/B460.	0,05	00:00:16	44,29	01:18:31
 77.	Heppenheim Auf Lehrstraße/B460 nach Nordosten Richtung Lehrstraße/B460 starten	0,27	00:00:41	44,57	01:19:12
78.	Links abbiegen auf Starkenburgerweg	0,70	00:03:00	45,26	01:22:12
79.	Nach rechts abbiegen, um auf Starkenburgerweg zu bleiben	0,81	00:02:49	46,08	01:25:01
80.	Nach rechts abbiegen, um auf Starkenburgerweg zu bleiben.	0,64	00:02:43	46,72	01:27:44
 81.	Ruine Starkenburg Auf Starkenburgerweg nach Westen starten	0,64	00:02:39	47,35	01:30:23
82.	Nach links abbiegen, um auf Starkenburgerweg zu bleiben	0,81	00:02:49	48,17	01:33:12
83.	Nach links abbiegen, um auf Starkenburgerweg zu bleiben	0,57	00:02:28	48,73	01:35:40
84.	Rechts abbiegen auf Bensheimer Weg	0,02	00:00:08	48,75	01:35:48
85.	Nach rechts abbiegen, um auf Bensheimer Weg zu bleiben	0,34	00:01:05	49,09	01:36:53
86.	Rechts abbiegen auf Darmstädter Str./B3.	4,79	00:08:43	53,87	01:45:36
87.	Leicht rechts abbiegen auf Nibelungenstraße/B47	0,10	00:00:16	53,97	01:45:52
 88.	Bensheim Auf Nibelungenstraße/B47 nach Westen Richtung Hauptstraße starten	0,08	00:00:29	54,05	01:46:21
89.	Rechts abbiegen auf Darmstädter Str./B3	1,95	00:04:06	56,00	01:50:27
90.	Rechts abbiegen auf Bachgasse (Schilder nach Modautal/Hochstädten)	0,69	00:01:46	56,69	01:52:13
91.	Nach rechts abbiegen, um auf Bachgasse zu bleiben.	0,57	00:03:34	57,26	01:55:47
 92.	Staatspark Fürstenlager Auf Bachgasse nach Südosten starten	1,18	00:06:54	58,44	02:02:41
93.	Rechts abbiegen	0,45	00:01:40	58,88	02:04:21
94.	Links Richtung Nußallee abbiegen	0,28	00:01:04	59,16	02:05:25
95.	Weiter auf Nußallee	0,08	00:00:15	59,24	02:05:40

96.	Leicht links abbiegen, um auf Nußallee zu bleiben	0,09	00:00:17	59,32	02:05:57
97.	Leicht rechts abbiegen, um auf Nußallee zu bleiben	0,35	00:00:56	59,67	02:06:53
98.	Nach rechts abbiegen, um auf Nußallee zu bleiben	0,14	00:00:25	59,81	02:07:18
99.	Links abbiegen auf Nibelungenstraße/B47	4,33	00:07:08	64,14	02:14:26
100.	Links abbiegen auf Beedenkirchener Str..	0,02	00:00:05	64,16	02:14:31
 101.	Schloss Lichtenberg Auf Beedenkirchener Str. nach Südosten Richtung Nibelungenstraße/B47 starten	0,00	00:00:01	64,16	02:14:32
 102.	Felsenmeer Auf Beedenkirchener Str. nach Nordwesten Richtung Schuhgasse starten	0,90	00:01:40	65,06	02:16:12
103.	Links abbiegen	0,05	00:00:50	65,11	02:17:02
 104.	Felsberg Nach Süden Richtung L3098 starten	0,05	00:00:12	65,16	02:17:14
105.	An der 1. Querstraße rechts abbiegen auf Beedenkirchener Str.	0,91	00:01:56	66,08	02:19:10
106.	Links abbiegen auf Nibelungenstraße/B47.	6,91	00:09:07	72,99	02:28:17
107.	Scharf rechts	0,01	00:00:11	73,00	02:28:28
 108.	Zur Linde Nach Nordosten Richtung B47 starten	0,01	00:00:02	73,01	02:28:30
109.	Leicht rechts abbiegen auf B47.	3,14	00:03:58	76,15	02:32:28
 110.	Bergtierpark Erlenbach Auf Nibelungenstraße/B47 nach Südwesten Richtung Schlierbacher Weg starten	2,97	00:04:28	79,12	02:36:56
111.	Leicht links abbiegen auf B38/B47.	4,48	00:05:31	83,60	02:42:27
 112.	Reichelsheim Auf Darmstädter Str./B38/B47 nach Osten Richtung Bahnhofstraße starten	0,05	00:00:10	83,65	02:42:37
113.	Links abbiegen auf Konrad-Adenauer-Allee	0,26	00:00:38	83,91	02:43:15
114.	Rechts abbiegen auf Beerfurter Str.	0,15	00:00:28	84,05	02:43:43
115.	Links abbiegen auf Am Schloßberg	0,02	00:00:10	84,07	02:43:53
116.	Nach links abbiegen, um auf Am Schloßberg zu bleiben	0,50	00:01:25	84,57	02:45:18
117.	Rechts abbiegen.	0,70	00:02:23	85,27	02:47:41
 118.	Burg Reichenberg Richtung Nordwesten	0,70	00:02:21	85,97	02:50:02
119.	Links Richtung Am Schloßberg abbiegen	0,40	00:01:08	86,37	02:51:10
120.	Weiter auf Am Schloßberg	0,10	00:00:17	86,46	02:51:27
121.	Nach rechts abbiegen, um auf Am Schloßberg zu bleiben	0,02	00:00:09	86,48	02:51:36
122.	Rechts abbiegen auf Beerfurter Str.	0,15	00:00:37	86,63	02:52:13
123.	Links abbiegen auf Konrad-Adenauer-Allee	0,26	00:00:42	86,89	02:52:55
124.	Links abbiegen auf Darmstädter Str./B38/B47.	2,96	00:03:23	89,85	02:56:18
 125.	Waldklause Auf Siegfriedstraße/B38/B47 nach Süden Richtung Am Sägewerk starten.	1,52	00:01:25	91,36	02:57:43
126.	Links abbiegen auf Frohnhofen	0,69	00:00:55	92,05	02:58:38
127.	Weiter auf Grundstraße.	1,82	00:02:39	93,87	03:01:17
128.	Weiter auf Forststraße	1,87	00:01:54	95,74	03:03:11
129.	Weiter auf L3105	1,78	00:01:46	97,52	03:04:57
130.	Links abbiegen auf B460 (Schilder nach Erbach).	10,00	00:09:34	107,52	03:14:31

	131. Parkplatz Staubecken Auf B460 nach Westen starten	0,00	00:00:01	107,52	03:14:32
	132. Marbach-Stausee Parkplatz Auf B460 nach Osten Richtung In der Marbach starten	1,49	00:01:30	109,01	03:16:02
	133. Rechts abbiegen auf Erbacher Str./In der Marbach/B45.	4,00	00:04:20	113,01	03:20:22
	134. Rechts abbiegen auf Mümlingtalstraße (Schilder nach Hirschhorn/Rothenberg/Affolterbach/Beerfelden).	0,18	00:00:17	113,19	03:20:39
	135. Auto - Schäfer _ MZ Auf Mümlingtalstraße nach Nordosten Richtung B45 starten	0,15	00:00:16	113,34	03:20:55
	136. Rechts abbiegen auf B45 (Schilder nach Eberbach)	1,92	00:01:26	115,26	03:22:21
	137. Ausfahrt Richtung Beerfelden/Sensbachtal	0,16	00:00:20	115,41	03:22:41
	138. Links abbiegen auf L3120	4,05	00:05:03	119,46	03:27:44
	139. Links abbiegen auf Sensbacher Str.	1,36	00:01:49	120,82	03:29:33
	140. Sperrung an Sonn- und Feiertagen Auf Sensbacher Str. nach Nordosten Richtung Buckelweg starten	0,35	00:00:27	121,17	03:30:00
	141. Weiter auf K39.	0,34	00:00:19	121,51	03:30:19
	142. Beim Buckelwirt Auf K39 nach Norden Richtung Das Tolle Rott starten	1,01	00:00:58	122,51	03:31:17
	143. Rechts abbiegen auf L3108	3,73	00:04:49	126,24	03:36:06
	144. L3108 verläuft leicht nach rechts und wird zu Obere Siegfriedstraße/L3108	2,54	00:03:02	128,78	03:39:08
	145. Weiter auf Untere Siegfriedstraße	2,54	00:02:54	131,33	03:42:02
	146. Weiter auf Siegfriedstraße	1,55	00:02:37	132,88	03:44:39
	147. Gaststätte Edi Edelstahl Nach Osten Richtung Ringstraße starten	0,02	00:00:02	132,89	03:44:41
	148. Leicht links abbiegen auf Waldstraße	0,14	00:00:25	133,03	03:45:06
	149. Links abbiegen auf Hochstraße	0,15	00:00:26	133,19	03:45:32
	150. Links abbiegen auf Siegfriedstraße	0,03	00:01:17	133,21	03:46:49
	151. Geradeaus auf Friedrichsdorfer Str.	0,05	00:00:06	133,27	03:46:55
	152. Links abbiegen auf Friedhofstraße	0,12	00:00:59	133,38	03:47:54
	153. Motorcafé Hill up Auf Friedhofstraße nach Norden Richtung Wiesenweg starten	0,12	00:00:17	133,50	03:48:11
	154. Scharf links auf Friedrichsdorfer Str.	1,03	00:02:12	134,53	03:50:23
	155. Weiter auf Amorbacher Str.	2,83	00:02:59	137,35	03:53:22
	156. Weiter auf L2311	1,35	00:01:09	138,70	03:54:31
	157. Weiter auf Am Bahnhof/L2311	0,71	00:00:55	139,41	03:55:26
	158. Weiter auf Friedrichsdorfer Landstraße	5,25	00:05:04	144,66	04:00:30
	159. Rechts abbiegen auf Ohrsbergweg.	0,73	00:01:51	145,39	04:02:21
	160. HUFNAGEL _ Kymco Auf Ohrsbergweg nach Südwesten Richtung Neuer Weg-Nord starten	0,04	00:00:06	145,43	04:02:27
	161. Links abbiegen auf Neuer Weg-Nord	0,08	00:00:26	145,51	04:02:53
	162. Rechts abbiegen auf Wilhelm-Blos-Straße	0,53	00:00:50	146,04	04:03:43
	163. Links abbiegen auf Güterbahnhofstraße	0,66	00:01:32	146,71	04:05:15

164.	Rechts abbiegen auf Odenwaldstraße	0,14	00:00:26	146,84	04:05:41
 165.	Kloster Eberbach Auf Odenwaldstraße nach Norden Richtung Feuergrabengasse starten	0,14	00:00:22	146,98	04:06:03
166.	Links abbiegen auf Güterbahnhofstraße	0,64	00:01:27	147,62	04:07:30
167.	Links abbiegen auf Wilhelm-Blos-Straße	0,36	00:00:37	147,98	04:08:07
168.	Weiter auf Hirschhorner Landstraße	0,32	00:00:38	148,30	04:08:45
169.	Leicht rechts abbiegen auf Uferstraße/B37 (Schilder nach Heidelberg/Hirschhorn/Michelstadt).	6,92	00:05:50	155,21	04:14:35
170.	Ausfahrt Richtung Wald-Michelbach/Beerfelden/Hirschhorn	0,28	00:00:25	155,49	04:15:00
171.	Links abbiegen auf Neckarsteinacher Str.	0,05	00:00:09	155,55	04:15:09
172.	Links abbiegen auf Bahnhofstraße.	0,11	00:00:21	155,66	04:15:30
 173.	KINZLER_ HELM_ Vespa Piaggio Gilera Auf Bahnhofstraße nach Süden Richtung Neckarsteinacher Str. starten	0,11	00:00:10	155,77	04:15:40
174.	Rechts abbiegen auf Neckarsteinacher Str.	0,05	00:00:07	155,82	04:15:47
175.	An der 1. Querstraße links abbiegen auf Jahnstraße	0,80	00:01:22	156,62	04:17:09
176.	Weiter auf L3105	0,60	00:01:02	157,22	04:18:11
177.	Links abbiegen auf Eberbacher Str.	0,13	00:00:16	157,35	04:18:27
178.	Eberbacher Str. verläuft nach links und wird zu K38	0,22	00:00:30	157,57	04:18:57
179.	Links abbiegen auf Ersheimer Str..	0,67	00:01:45	158,23	04:20:42
 180.	Ersheimer Kapelle Auf Ersheimer Str. nach Westen Richtung Starkenburger Str. starten	0,67	00:01:47	158,90	04:22:29
181.	Rechts abbiegen auf K38	0,22	00:00:34	159,11	04:23:03
182.	K38 verläuft nach rechts und wird zu Eberbacher Str./K38	0,13	00:00:17	159,24	04:23:20
183.	Rechts abbiegen auf L3105	0,59	00:01:02	159,83	04:24:22
184.	Rechts abbiegen auf Grabengasse	0,15	00:00:19	159,98	04:24:41
185.	Weiter auf Hauptstraße	0,01	00:00:02	159,99	04:24:43
 186.	Hirschhorn Auf Hauptstraße nach Nordwesten Richtung Schloßstraße starten	0,02	00:00:02	160,00	04:24:45
187.	Leicht rechts abbiegen auf Schloßstraße	0,78	00:02:30	160,78	04:27:15
188.	Scharf rechts	0,28	00:00:34	161,05	04:27:49
 189.	Burg Hirschhorn Nach Norden Richtung Schloßstraße starten.	0,08	00:00:09	161,13	04:27:58
 190.	Nähe Burg Nach Norden Richtung Schloßstraße starten	0,20	00:00:21	161,33	04:28:19
191.	Scharf links auf Schloßstraße	0,78	00:02:36	162,11	04:30:55
192.	Scharf rechts auf Hauptstraße	0,09	00:00:33	162,20	04:31:28
193.	Links abbiegen auf Langenthaler Str.	2,15	00:02:20	164,34	04:33:48
194.	Weiter auf L3105	2,19	00:01:57	166,53	04:35:45
195.	Weiter auf Wald-Michelbacher Str./L3105	1,06	00:01:13	167,59	04:36:58
196.	Weiter auf L3105	0,35	00:00:17	167,94	04:37:15
197.	Weiter auf Hauptstraße/L3105	1,62	00:01:59	169,56	04:39:14
198.	Weiter auf L3105	0,92	00:00:45	170,48	04:39:59
199.	Links abbiegen auf K26	2,13	00:02:35	172,61	04:42:34

200.	Weiter auf K4118	2,43	00:03:20	175,04	04:45:54
201.	Weiter auf Heddesbacher Weg/K4118	0,68	00:01:01	175,72	04:46:55
202.	Rechts abbiegen auf Schönauer Str.	0,38	00:00:50	176,09	04:47:45
203.	Weiter auf Weinheimer Str.	0,77	00:01:15	176,87	04:49:00
204.	Links abbiegen auf Heubacher Str.	0,45	00:00:39	177,32	04:49:39
205.	Rechts abbiegen auf Hauptstraße	1,94	00:02:35	179,26	04:52:14
206.	Weiter auf K4120	0,79	00:01:00	180,04	04:53:14
207.	Weiter auf K4122	1,60	00:02:05	181,64	04:55:19
208.	Rechts abbiegen auf L596	0,40	00:00:29	182,04	04:55:48
209.	Weiter auf Hauptstraße/L596	2,58	00:03:26	184,62	04:59:14
210.	Weiter auf L596a	0,96	00:00:59	185,58	05:00:13
211.	Leicht rechts abbiegen auf Talstraße	1,77	00:02:08	187,35	05:02:21
212.	Leicht rechts abbiegen auf Branichtunnel	2,59	00:02:30	189,93	05:04:51
213.	Rechts abbiegen auf L536	0,17	00:00:27	190,11	05:05:18
214.	An der 1. Querstraße rechts abbiegen auf B3	1,71	00:03:35	191,82	05:08:53
215.	Links abbiegen auf Robert-Bosch-Straße	0,14	00:00:51	191,95	05:09:44
216.	Rechts abbiegen auf Carl-Benz-Straße	0,35	00:01:04	192,31	05:10:48
217.	Links abbiegen auf Spännigweg	0,02	00:00:10	192,32	05:10:58
 218.	Höly Fahrzeuge GmbH _ Aprilia Kawasaki Richtung Spännigweg starten	0,00	00:00:01	192,32	05:10:59
 219.	Höly GmbH Auf Spännigweg nach Westen Richtung Carl-Benz-Straße starten	0,02	00:00:02	192,34	05:11:01
220.	Rechts abbiegen auf Carl-Benz-Straße	0,35	00:01:06	192,69	05:12:07
221.	Links abbiegen auf Robert-Bosch-Straße	0,12	00:00:43	192,81	05:12:50
222.	Rechts abbiegen auf Landstraße/Robert-Bosch-Straße/B3.	3,54	00:06:02	196,35	05:18:52
223.	Links abbiegen auf Heddesheimer Str.	0,62	00:01:20	196,97	05:20:12
224.	Weiter auf K4135	1,61	00:01:22	198,58	05:21:34
225.	Weiter auf Leutershausener Str./K4135	1,02	00:01:06	199,60	05:22:40
226.	Weiter auf Werderstraße	0,79	00:01:21	200,39	05:24:01
227.	Weiter auf Mannheimer Str.	0,11	00:00:18	200,50	05:24:19
228.	Rechts abbiegen auf Lissenstraße.	0,02	00:00:07	200,52	05:24:26
 229.	Bess R. Zweiradshop _ Benelli Auf Lissenstraße nach Süden Richtung Mannheimer Str. starten	0,02	00:00:03	200,54	05:24:29
230.	Links abbiegen auf Mannheimer Str.	0,11	00:00:29	200,65	05:24:58
231.	Rechts abbiegen auf Ladenburger Str.	0,38	00:00:39	201,03	05:25:37
232.	Weiter auf L631	1,60	00:01:18	202,63	05:26:55
233.	Weiter auf L597	0,36	00:00:32	202,99	05:27:27
234.	Im Kreisverkehr geradeaus nach Benzstraße fahren	0,91	00:01:29	203,89	05:28:56
235.	Rechts abbiegen auf Ilvesheimer Str.	1,06	00:01:22	204,95	05:30:18
236.	Weiter auf L542	0,94	00:01:04	205,89	05:31:22
237.	Weiter auf Ladenburger Str./L542	0,45	00:00:41	206,34	05:32:03
238.	Weiter auf Schlossstraße	0,35	00:00:54	206,69	05:32:57
239.	Im Kreisverkehr zweite Ausfahrt (Brückenstraße) nehmen	0,35	00:00:51	207,04	05:33:48
240.	Weiter auf L542	0,25	00:00:55	207,29	05:34:43
241.	Links abbiegen auf Seckenheimer Hauptstraße	0,33	00:01:06	207,62	05:35:49

242.	Weiter auf Schwabenstraße	0,41	00:00:47	208,04	05:36:36
243.	Leicht links abbiegen auf Seckenheimer Hauptstraße/Überlinger Str.	0,10	00:00:16	208,13	05:36:52
244.	Rechts abbiegen auf Seckenheimer Hauptstraße	0,15	00:00:17	208,29	05:37:09
245.	Links abbiegen auf K9755	0,10	00:00:25	208,39	05:37:34
246.	Weiter auf K4138	2,24	00:03:11	210,63	05:40:45
247.	Weiter auf Hauptstraße/K4138.	0,29	00:00:45	210,91	05:41:30
 248.	Gruber Motorsport _ MZ Auf Hauptstraße nach Nordwesten Richtung Neugasse starten	0,29	00:00:39	211,20	05:42:09
249.	Weiter auf K4138	2,24	00:02:49	213,44	05:44:58
250.	Weiter auf K9755	0,07	00:00:23	213,50	05:45:21
251.	Links abbiegen auf Seckenheimer Hauptstraße	0,39	00:00:35	213,89	05:45:56
252.	Rechts abbiegen auf Friedrichsfelder Str./L597	1,04	00:01:28	214,93	05:47:24
253.	Links abbiegen auf A656 Richtung Mannheim	3,85	00:02:48	218,78	05:50:12
254.	Bei Ausfahrt 2-Mannheim-Neckarau auf B38a in Richtung Ludwigshafen/MA-Neckarau-Neuostheim/Fähre/Flughafen fahren	0,35	00:00:15	219,13	05:50:27
255.	An der Gabelung rechts halten, Beschilderung in Richtung Mannheim-Neuostheim/Mannheim-Feudenheim/Flughafen folgen und weiter auf B38a	2,72	00:02:57	221,85	05:53:24
256.	Ausfahrt Richtung Käfertal/Ma-Vogelstang/Wallstadt/Ma-Feudenheim	0,03	00:00:15	221,89	05:53:39
257.	Rechts abbiegen auf Hauptstraße	0,96	00:02:41	222,84	05:56:20
 258.	Café Petit Melange Auf Hauptstraße nach Westen Richtung Blücherstraße starten	0,96	00:02:55	223,80	05:59:15
259.	Geradeaus auf Feudenheimer Str.	1,71	00:02:32	225,51	06:01:47
260.	Weiter auf Röntgenstraße	0,78	00:01:39	226,29	06:03:26
261.	Röntgenstraße verläuft leicht nach links und wird zu Käfertaler Str.	0,21	00:00:39	226,49	06:04:05
262.	Leicht links abbiegen auf Friedrich-Ebert-Straße/B38.	0,80	00:01:46	227,29	06:05:51
263.	Rechts abbiegen auf Hebelstraße	0,26	00:00:52	227,54	06:06:43
264.	Rechts abbiegen auf Friedrichsring	0,03	00:00:12	227,58	06:06:55
265.	Links abbiegen auf T6/U6	0,03	00:00:21	227,61	06:07:16
	Louis FunShop Mannheim _ Louis			227,61	06:07:16