























		KM	hh:mm:ss	++KM	++:++:++
	1. <i>Autohaus Nieder GmbH _ Aprilia Kymco Vespa Piaggio Gilera</i> Auf <b>Franz-Knauff-Straße</b> nach <b>Westen</b> Richtung <b>Römerstraße</b> starten	0,08	00:00:27	0,08	00:00:27
	2. Weiter auf <b>Lessingstraße</b>	0,28	00:00:37	0,36	00:01:04
	3. Leicht <b>links</b> abbiegen, um auf <b>Lessingstraße</b> zu bleiben	0,61	00:01:32	0,96	00:02:36
	4. Weiter auf <b>Mittermaierstraße</b>	0,81	00:02:21	1,77	00:04:57
	5. Weiter auf <b>Berliner Str.</b>	0,86	00:01:53	2,63	00:06:50
	6. <b>Links</b> abbiegen auf <b>Im Neuenheimer Feld</b>	0,12	00:00:36	2,75	00:07:26
	7. <i>Botanischer Garten</i> Auf <b>Im Neuenheimer Feld</b> nach <b>Westen</b> starten	0,00	00:00:01	2,75	00:07:27
	8. Nach <b>rechts</b> abbiegen, um auf <b>Im Neuenheimer Feld</b> zu bleiben	0,15	00:00:42	2,90	00:08:09
	9. Nach <b>rechts</b> abbiegen, um auf <b>Im Neuenheimer Feld</b> zu bleiben	0,05	00:00:12	2,96	00:08:21
	10. Nach <b>links</b> abbiegen, um auf <b>Im Neuenheimer Feld</b> zu bleiben	0,49	00:02:11	3,44	00:10:32
	11. <b>Links</b> abbiegen auf <b>Berliner Str.</b>	0,58	00:01:40	4,02	00:12:12
	12. <b>Links</b> abbiegen auf <b>Hans-Thoma-Platz/B3</b> (Schilder nach <b>Weinheim/Dossenheim</b> ).	3,63	00:07:11	7,65	00:19:23
	13. Im Kreisverkehr <b>erste</b> Ausfahrt nehmen, um auf <b>B3</b> zu bleiben	1,25	00:01:20	8,91	00:20:43
	14. <b>Rechts</b> abbiegen auf <b>Robert-Bosch-Straße</b>	0,14	00:00:43	9,05	00:21:26
	15. <b>Rechts</b> abbiegen auf <b>Carl-Benz-Straße</b>	0,35	00:01:04	9,40	00:22:30
	16. <b>Links</b> abbiegen auf <b>Spännigweg</b>	0,02	00:00:10	9,42	00:22:40
	17. <i>Höly Fahrzeuge GmbH _ Aprilia Kawasaki</i> Richtung <b>Spännigweg</b> starten	0,00	00:00:01	9,42	00:22:41
	18. <i>Höly GmbH</i> Auf <b>Spännigweg</b> nach <b>Westen</b> Richtung <b>Carl-Benz-Straße</b> starten	0,02	00:00:02	9,43	00:22:43
	19. <b>Rechts</b> abbiegen auf <b>Carl-Benz-Straße</b>	0,35	00:01:06	9,79	00:23:49
	20. <b>Links</b> abbiegen auf <b>Robert-Bosch-Straße</b>	0,12	00:00:43	9,91	00:24:32
	21. <b>Rechts</b> abbiegen auf <b>Landstraße/Robert-Bosch-Straße/B3</b> .	8,15	00:13:58	18,06	00:38:30
	22. Geradeaus auf <b>Westtangente</b>	0,45	00:00:40	18,51	00:39:10
	23. <b>Rechts</b> abbiegen auf <b>Mierendorffstraße</b> .	0,66	00:01:51	19,17	00:41:01
	24. <i>Ulrich Detels _ Honda</i> Auf <b>Mierendorffstraße</b> nach <b>Nordwesten</b> Richtung <b>Beckstraße</b> starten	0,27	00:01:01	19,44	00:42:02
	25. <b>Mierendorffstraße</b> verläuft nach <b>links</b> und wird zu <b>Multring</b>	0,14	00:00:24	19,58	00:42:26
	26. <b>Rechts</b> abbiegen auf <b>Klausingstraße</b>	0,21	00:00:36	19,79	00:43:02
	27. <b>Rechts</b> abbiegen auf <b>Mannheimer Str.</b>	0,78	00:01:51	20,57	00:44:53
	28. <b>Links</b> abbiegen auf <b>Bergstraße/B3</b> (Schilder nach <b>Darmstadt</b> )	0,46	00:01:15	21,03	00:46:08
	29.	0,34	00:00:45	21,37	00:46:53





	<b>Rechts</b> abbiegen auf <b>Birkenauer Talstraße</b> (Schilder nach <b>Fürth</b> ).				
	30. <b>BROWN_VESPER GMBH_Vespa Piaggio Gilera</b> Auf <b>Birkenauer Talstraße</b> nach <b>Südosten</b> Richtung <b>Nördliche Hauptstraße</b> starten	1,97	00:02:46	23,34	00:49:39
	31. Weiter auf <b>Weinheimer Str.</b>	0,30	00:00:27	23,64	00:50:06
	32. Weiter auf <b>Hauptstraße</b>	1,82	00:03:21	25,46	00:53:27
	33. Weiter auf <b>L3408</b>	0,80	00:00:47	26,26	00:54:14
	34. Weiter auf <b>Odenwaldstraße/L3408</b>	0,40	00:00:32	26,66	00:54:46
	35. Weiter auf <b>L3408</b>	0,43	00:00:37	27,09	00:55:23
	36. <b>Rechts</b> abbiegen auf <b>B38</b>	2,68	00:04:44	29,77	01:00:07
	37. <b>Links</b> abbiegen auf <b>Industriestraße</b>	0,69	00:01:37	30,45	01:01:44
	38. <b>Automarkt im Odenwald GmbH</b> Auf <b>Industriestraße</b> nach <b>Südosten</b> Richtung <b>Boveristraße</b> starten	0,03	00:00:05	30,48	01:01:49
	39. <b>Links</b> abbiegen auf <b>Carl-Benz-Straße</b>	0,27	00:00:40	30,75	01:02:29
	40. <b>Rechts</b> abbiegen auf <b>Groß-Breitenbach</b>	0,19	00:00:53	30,94	01:03:22
	41. <b>Links</b> abbiegen auf <b>B38</b>	0,55	00:00:47	31,49	01:04:09
	42. Im Kreisverkehr <b>erste</b> Ausfahrt ( <b>L3409</b> ) nehmen.	0,50	00:00:47	31,99	01:04:56
	43. <b>Klotzerkurve</b> Auf <b>L3409</b> nach <b>Norden</b> Richtung <b>Bahnhofstraße</b> starten	0,01	00:00:01	32,00	01:04:57
	44. <b>Rechts</b> abbiegen auf <b>Bahnhofstraße</b>	0,57	00:01:08	32,57	01:06:05
	45. <b>Sperrung an Sonn- und Feiertagen</b> Auf <b>Bahnhofstraße</b> nach <b>Westen</b> Richtung <b>Hügelstraße</b> starten	0,57	00:01:02	33,15	01:07:07
	46. <b>Links</b> abbiegen auf <b>L3409</b>	5,58	00:07:10	38,73	01:14:17
	47. Weiter auf <b>Stallenkandel/L3409</b>	0,86	00:01:08	39,59	01:15:25
	48. <b>Links</b> halten und weiter auf <b>L3409</b>	2,17	00:02:48	41,76	01:18:13
	49. Im Kreisverkehr <b>dritte</b> Ausfahrt ( <b>L3120</b> ) nehmen	1,17	00:01:22	42,93	01:19:35
	50. <b>L3120</b> verläuft leicht nach <b>links</b> und wird zu <b>Ludwigstraße/L3120</b>	0,86	00:01:17	43,79	01:20:52
	51. <b>Wald-Michelbach</b> Auf <b>Ludwigstraße</b> nach <b>Südosten</b> Richtung <b>In der Gass</b> starten	1,50	00:02:40	45,29	01:23:32
	52. <b>Links</b> abbiegen auf <b>Ulfenbachstraße</b>	0,38	00:00:40	45,67	01:24:12
	53. Weiter auf <b>Adolf-Koch-Straße</b>	1,15	00:01:23	46,82	01:25:35
	54. Weiter auf <b>L3105</b>	1,23	00:01:01	48,05	01:26:36
	55. Weiter auf <b>Hauptstraße Nord/L3105</b>	1,23	00:01:40	49,28	01:28:16
	56. Weiter auf <b>L3105</b>	0,73	00:00:38	50,01	01:28:54
	57. Weiter auf <b>Nibelungenstraße/L3105</b>	1,01	00:01:24	51,02	01:30:18
	58. Weiter auf <b>Guntherstraße</b>	1,04	00:01:04	52,05	01:31:22
	59. <b>Rechts</b> abbiegen auf <b>Siegfriedstraße</b>	0,28	00:01:21	52,33	01:32:43
	60. <b>Siegfriedbrunnen</b> Auf <b>Siegfriedstraße</b> nach <b>Westen</b> Richtung <b>Am Hügel</b> starten	0,28	00:01:16	52,61	01:33:59
	61. <b>Rechts</b> abbiegen auf <b>Guntherstraße</b>	0,13	00:00:35	52,73	01:34:34
	62.	0,25	00:00:19	52,98	01:34:53




	<b>Gassbachtal</b> Auf <b>Guntherstraße</b> nach <b>Nordosten</b> Richtung <b>Am Kurpark</b> starten				
63.	Weiter auf <b>Siegfriedstraße</b>	0,06	00:00:06	53,04	01:34:59
64.	<b>Rechts</b> abbiegen auf <b>Gütersbacher Str..</b>	0,09	00:00:16	53,13	01:35:15
 65.	<b>Nachtfahrverbot</b> Auf <b>Gütersbacher Str.</b> nach <b>Westen</b> Richtung <b>Siegfriedstraße</b> starten	0,09	00:00:10	53,21	01:35:25
66.	<b>Rechts</b> abbiegen auf <b>Siegfriedstraße</b>	0,43	00:00:36	53,64	01:36:01
67.	Weiter auf <b>L3105</b>	4,51	00:04:40	58,15	01:40:41
68.	Weiter auf <b>Forststraße/L3105</b>	1,87	00:01:49	60,02	01:42:30
69.	Weiter auf <b>Grundstraße.</b>	1,82	00:02:36	61,84	01:45:06
70.	Weiter auf <b>Frohnhofen</b>	0,66	00:00:48	62,50	01:45:54
71.	<b>Rechts</b> abbiegen auf <b>Frohnhofen/B38/B47.</b>	2,78	00:02:54	65,28	01:48:48
72.	<b>Rechts</b> abbiegen auf <b>Michelstädter Str./B47.</b>	6,47	00:07:15	71,76	01:56:03
73.	<b>Links</b> abbiegen auf <b>L3414</b> (Schilder nach <b>Bad König/Langenbrombach</b> )	0,50	00:00:34	72,26	01:56:37
74.	Weiter auf <b>Reichelsheimer Str./L3414</b>	1,52	00:01:33	73,78	01:58:10
75.	<b>Reichelsheimer Str.</b> verläuft leicht nach <b>rechts</b> und wird zu <b>Oberdörfer Str.</b>	0,51	00:00:46	74,29	01:58:56
76.	Weiter auf <b>Zeller Str.</b>	1,86	00:02:27	76,14	02:01:23
77.	Weiter auf <b>L3414</b>	1,33	00:01:43	77,47	02:03:06
78.	<b>Links</b> abbiegen auf <b>B45</b> (Schilder nach <b>Dieburg/Bad König</b> )	2,79	00:02:27	80,26	02:05:33
79.	<b>Rechts</b> abbiegen auf <b>Frankfurter Str..</b>	0,52	00:01:04	80,79	02:06:37
 80.	<b>Bad König</b> Auf <b>Frankfurter Str.</b> nach <b>Südosten</b> Richtung <b>Kimbacher Str.</b> starten	0,01	00:00:01	80,80	02:06:38
 81.	<b>Ev. Pfarrkirche</b> Auf <b>Frankfurter Str.</b> nach <b>Südosten</b> Richtung <b>Kimbacher Str.</b> starten	0,12	00:00:13	80,92	02:06:51
82.	Weiter auf <b>Kimbacher Str.</b>	1,81	00:02:32	82,73	02:09:23
83.	Weiter auf <b>L3318</b>	2,75	00:02:39	85,48	02:12:02
84.	Weiter auf <b>Im Kimbachtal/L3318</b>	1,54	00:01:58	87,02	02:14:00
85.	Weiter auf <b>L3318</b>	1,64	00:01:55	88,66	02:15:55
86.	<b>Rechts</b> abbiegen auf <b>L3349</b>	3,98	00:03:22	92,64	02:19:17
87.	Nach <b>links</b> abbiegen, um auf <b>L3349</b> zu bleiben	0,07	00:00:12	92,71	02:19:29
88.	<b>Links</b> abbiegen auf <b>B47</b>	12,01	00:10:46	104,71	02:30:15
89.	Nach <b>rechts</b> abbiegen, um auf <b>B47</b> zu bleiben	1,01	00:01:08	105,72	02:31:23
90.	Im Kreisverkehr <b>zweite</b> Ausfahrt nehmen, um auf <b>B47</b> zu bleiben	0,31	00:00:36	106,03	02:31:59
91.	Im Kreisverkehr <b>erste</b> Ausfahrt ( <b>Debonstraße</b> ) nehmen	0,08	00:00:11	106,11	02:32:10
92.	<b>Rechts</b> abbiegen auf <b>Oberes Tor</b>	0,09	00:00:22	106,20	02:32:32
93.	<b>Links</b> abbiegen auf <b>Kellereigasse.</b>	0,02	00:00:09	106,22	02:32:41
 94.	<b>Museum</b> Auf <b>Kellereigasse</b> nach <b>Norden</b> Richtung <b>Pfarrgasse</b> starten	0,02	00:00:05	106,24	02:32:46

95.	<b>Rechts</b> abbiegen auf <b>Oberes Tor</b>	0,09	00:00:22	106,34	02:33:08
96.	An der 1. Querstraße <b>links</b> abbiegen auf <b>Debonstraße</b>	0,07	00:00:21	106,41	02:33:29
97.	Im Kreisverkehr <b>erste</b> Ausfahrt ( <b>B47</b> ) nehmen	12,59	00:12:37	119,00	02:46:06
98.	<b>Rechts</b> abbiegen auf <b>Miltenberger Str.</b>	0,59	00:00:51	119,59	02:46:57
99.	Weiter auf <b>Theodor-Heuss-Ring</b>	0,19	00:00:19	119,78	02:47:16
100.	<b>Links</b> abbiegen auf <b>Blumenstraße</b>	0,19	00:00:34	119,97	02:47:50
 101.	<b>PIAGGIO CENTER KREIS_ Vespa Piaggio Gilera Yamaha Suzuki</b> Auf <b>Blumenstraße</b> nach <b>Westen</b> Richtung <b>Kleinflürlein</b> starten	0,19	00:00:25	120,15	02:48:15
102.	<b>Links</b> abbiegen auf <b>Theodor-Heuss-Ring</b>	0,38	00:01:11	120,53	02:49:26
103.	Weiter auf <b>Ringstraße</b>	0,76	00:01:14	121,29	02:50:40
104.	<b>Links</b> abbiegen auf <b>Dr.-Heinrich-Köhler-Straße</b>	0,27	00:00:38	121,56	02:51:18
105.	Im Kreisverkehr <b>erste</b> Ausfahrt nehmen	0,05	00:00:08	121,61	02:51:26
106.	Weiter auf <b>Buchener Str.</b>	0,41	00:00:43	122,02	02:52:09
107.	<b>Links</b> Richtung <b>B27</b> abbiegen	0,09	00:00:13	122,11	02:52:22
108.	Im Kreisverkehr <b>erste</b> Ausfahrt nehmen	0,20	00:00:27	122,31	02:52:49
109.	Leicht <b>rechts</b> abbiegen auf <b>B27</b>	13,08	00:09:30	135,39	03:02:19
110.	<b>Rechts</b> abbiegen auf <b>L523</b>	2,61	00:01:54	137,99	03:04:13
111.	Weiter auf <b>Buchener Str./L523</b>	3,13	00:02:37	141,12	03:06:50
112.	Weiter auf <b>Bahnhofstraße</b>	0,82	00:01:07	141,94	03:07:57
113.	Im Kreisverkehr <b>vierte</b> Ausfahrt ( <b>Scheidentaler Str.</b> ) nehmen	0,45	00:00:55	142,39	03:08:52
114.	<b>Links</b> abbiegen auf <b>Joachim-Schulz-Straße</b>	0,05	00:00:52	142,44	03:09:44
115.	<b>Rechts</b> abbiegen auf <b>Im Sand</b>	0,03	00:00:08	142,47	03:09:52
 116.	<b>Bewa Motorsport GmbH</b> Auf <b>Im Sand</b> nach <b>Nordosten</b> Richtung <b>Joachim-Schulz-Straße</b> starten	0,03	00:00:07	142,51	03:09:59
117.	<b>Links</b> abbiegen auf <b>Joachim-Schulz-Straße</b>	0,05	00:00:12	142,55	03:10:11
118.	An der 1. Querstraße <b>links</b> abbiegen auf <b>Scheidentaler Str.</b>	1,13	00:02:06	143,69	03:12:17
119.	Weiter auf <b>L524</b>	2,32	00:01:30	146,01	03:13:47
120.	Weiter auf <b>Eberbacher Str./L524</b>	1,75	00:01:42	147,76	03:15:29
121.	Weiter auf <b>L524</b>	7,84	00:05:28	155,60	03:20:57
122.	Weiter auf <b>Buchener Str./L524</b>	0,88	00:00:51	156,47	03:21:48
123.	<b>Rechts</b> abbiegen auf <b>Theodor-Leutwein-Straße</b>	0,18	00:00:24	156,65	03:22:12
124.	<b>Rechts</b> abbiegen auf <b>Poststraße</b>	0,20	00:00:33	156,85	03:22:45
125.	<b>Rechts</b> abbiegen auf <b>Alte Marktstraße</b>	0,03	00:00:11	156,88	03:22:56
 126.	<b>Katzenbuckel</b> Auf <b>Alte Marktstraße</b> nach <b>Nordosten</b> Richtung <b>Kirchenstraße</b> starten	0,01	00:00:02	156,89	03:22:58
 127.	<b>Naturpark Neckartal-Odenwald</b> Auf <b>Alte Marktstraße</b> nach <b>Nordosten</b> Richtung <b>Kirchenstraße</b> starten	0,04	00:00:08	156,92	03:23:06
128.	<b>Rechts</b> abbiegen auf <b>Kirchenstraße</b>	0,29	00:00:53	157,22	03:23:59
129.	<b>Links</b> abbiegen auf <b>Theodor-Leutwein-Straße</b>	0,06	00:00:36	157,28	03:24:35

130.	<b>Rechts</b> abbiegen auf <b>Buchener Str.</b>	0,95	00:00:51	158,23	03:25:26
131.	Weiter auf <b>Hauptstraße</b>	2,04	00:02:24	160,27	03:27:50
132.	Weiter auf <b>Waldbrunner Str.</b>	5,19	00:04:51	165,46	03:32:41
133.	Weiter auf <b>Neue Dielbacher Str.</b>	0,90	00:01:08	166,36	03:33:49
134.	<b>Rechts</b> abbiegen auf <b>Friedrichsdorfer Landstraße</b>	0,35	00:00:47	166,71	03:34:36
135.	<b>Links</b> abbiegen auf <b>Wilhelm-Blos-Straße</b>	0,56	00:01:01	167,27	03:35:37
136.	<b>Rechts</b> abbiegen auf <b>Neuer Weg-Nord</b>	0,08	00:00:20	167,35	03:35:57
137.	<b>Rechts</b> abbiegen auf <b>Ohrsbergweg.</b>	0,04	00:00:08	167,39	03:36:05
 138.	<b>HUFNAGEL _ Kymco</b> Auf <b>Ohrsbergweg</b> nach <b>Südwesten</b> Richtung <b>Neuer Weg-Nord</b> starten	0,04	00:00:06	167,43	03:36:11
139.	<b>Links</b> abbiegen auf <b>Neuer Weg-Nord</b>	0,08	00:00:26	167,52	03:36:37
140.	<b>Rechts</b> abbiegen auf <b>Wilhelm-Blos-Straße</b>	0,53	00:00:50	168,05	03:37:27
141.	<b>Links</b> abbiegen auf <b>Güterbahnhofstraße</b>	0,66	00:01:32	168,71	03:38:59
142.	<b>Rechts</b> abbiegen auf <b>Odenwaldstraße</b>	0,14	00:00:26	168,85	03:39:25
 143.	<b>Kloster Eberbach</b> Auf <b>Odenwaldstraße</b> nach <b>Norden</b> Richtung <b>Feuergrabengasse</b> starten	0,14	00:00:22	168,98	03:39:47
144.	<b>Links</b> abbiegen auf <b>Güterbahnhofstraße</b>	0,64	00:01:27	169,62	03:41:14
145.	<b>Links</b> abbiegen auf <b>Wilhelm-Blos-Straße</b>	0,36	00:00:37	169,98	03:41:51
146.	Weiter auf <b>Hirschhorner Landstraße</b>	0,32	00:00:38	170,30	03:42:29
147.	Leicht <b>rechts</b> abbiegen auf <b>Uferstraße/B37</b> (Schilder nach <b>Heidelberg/Hirschhorn/Michelstadt</b> ).	6,01	00:05:01	176,31	03:47:30
148.	<b>Rechts</b> abbiegen auf <b>L3105</b>	1,93	00:01:42	178,24	03:49:12
149.	Weiter auf <b>Eberbacher Str./L3105</b>	0,83	00:00:44	179,07	03:49:56
150.	Nach <b>rechts</b> abbiegen, um auf <b>Eberbacher Str.</b> zu bleiben	0,13	00:00:16	179,19	03:50:12
151.	<b>Eberbacher Str.</b> verläuft nach <b>links</b> und wird zu <b>K38</b>	0,22	00:00:30	179,41	03:50:42
152.	<b>Links</b> abbiegen auf <b>Ersheimer Str..</b>	0,67	00:01:45	180,08	03:52:27
 153.	<b>Ersheimer Kapelle</b> Auf <b>Ersheimer Str.</b> nach <b>Westen</b> Richtung <b>Starkenburger Str.</b> starten	0,67	00:01:47	180,74	03:54:14
154.	<b>Rechts</b> abbiegen auf <b>K38</b>	0,22	00:00:34	180,96	03:54:48
155.	<b>K38</b> verläuft nach <b>rechts</b> und wird zu <b>Eberbacher Str./K38</b>	0,13	00:00:17	181,09	03:55:05
156.	<b>Rechts</b> abbiegen auf <b>L3105</b>	0,59	00:01:02	181,68	03:56:07
157.	<b>Rechts</b> abbiegen auf <b>Grabengasse</b>	0,17	00:00:23	181,85	03:56:30
158.	Leicht <b>rechts</b> abbiegen auf <b>Schloßstraße</b>	0,78	00:02:30	182,62	03:59:00
159.	Scharf <b>rechts</b>	0,28	00:00:34	182,90	03:59:34
 160.	<b>Burg Hirschhorn</b> Nach <b>Norden</b> Richtung <b>Schloßstraße</b> starten.	0,08	00:00:09	182,98	03:59:43
 161.	<b>Nähe Burg</b> Nach <b>Norden</b> Richtung <b>Schloßstraße</b> starten	0,20	00:00:21	183,18	04:00:04
162.	Scharf <b>links</b> auf <b>Schloßstraße</b>	0,78	00:02:36	183,95	04:02:40
163.	<b>Links</b> abbiegen auf <b>Hauptstraße</b>	0,03	00:01:14	183,98	04:03:54
164.	<b>Rechts</b> abbiegen auf <b>Neckarsteinacher Str.</b>	0,82	00:01:44	184,80	04:05:38
165.	<b>Rechts</b> abbiegen auf <b>Bahnhofstraße.</b>	0,11	00:00:17	184,92	04:05:55



	166. <b>KINZLER_HELM_Vespa Piaggio Gilera</b> Auf <b>Bahnhofstraße</b> nach <b>Süden</b> Richtung <b>Neckarsteinacher Str.</b> starten	0,11	00:00:10	185,03	04:06:05
	167. <b>Links</b> abbiegen auf <b>Neckarsteinacher Str.</b>	0,82	00:01:55	185,85	04:08:00
	168. <b>Links</b> abbiegen auf <b>Hauptstraße</b>	0,01	00:00:05	185,87	04:08:05
	169. <b>Hirschhorn</b> Auf <b>Hauptstraße</b> nach <b>Südosten</b> Richtung <b>Neckarsteinacher Str.</b> starten	0,01	00:00:01	185,88	04:08:06
	170. Weiter auf <b>Grabengasse</b>	0,15	00:00:20	186,02	04:08:26
	171. <b>Rechts</b> abbiegen auf <b>Jahnstraße</b>	0,96	00:01:21	186,99	04:09:47
	172. An der Gabelung <b>rechts</b> halten, Beschilderung in Richtung <b>Mannheim/Heidelberg/B37/B45</b> folgen und weiter auf <b>B37/B45</b>	10,71	00:11:05	197,70	04:20:52
	173. Im Kreisverkehr <b>zweite</b> Ausfahrt ( <b>Neckarsteinacher Str./B37/B45</b> ) nehmen.	0,80	00:02:09	198,50	04:23:01
	174. Geradeaus auf <b>Ziegelhäuser Str.</b> (Schilder nach <b>HD-Ziegelhausen</b> )	0,95	00:01:02	199,46	04:24:03
	175. Weiter auf <b>L534</b>	1,87	00:01:43	201,32	04:25:46
	176. Weiter auf <b>Kleingemünder Str./L534</b>	1,01	00:01:18	202,33	04:27:04
	177. Leicht <b>rechts</b> abbiegen, um auf <b>Kleingemünder Str.</b> zu bleiben	0,37	00:00:42	202,70	04:27:46
	178. <b>Links</b> abbiegen auf <b>L534a</b>	0,42	00:01:06	203,12	04:28:52
	179. <b>Links</b> abbiegen auf <b>Schlierbacher Landstraße/B37</b> (Schilder nach <b>Mannheim/Zentrum</b> )	3,25	00:04:48	206,37	04:33:40
	180. Leicht <b>links</b> abbiegen	0,08	00:00:19	206,45	04:33:59
	181. <b>Rechts</b> halten	0,96	00:01:23	207,41	04:35:22
	182. Weiter auf <b>Friedrich-Ebert-Anlage</b>	0,13	00:00:24	207,54	04:35:46
	183. Scharf <b>links</b> auf <b>Klingentorstraße</b>	0,11	00:00:26	207,65	04:36:12
	184. Weiter auf <b>Schloßberg</b>	0,22	00:00:37	207,87	04:36:49
	185. <b>Rechts</b> halten und weiter auf <b>Neue Schloßstraße</b>	0,37	00:01:07	208,24	04:37:56
	186. <b>Links</b> abbiegen auf <b>Schloßberg.</b>	0,14	00:00:24	208,37	04:38:20
	187. <b>Links</b> abbiegen auf <b>Neue Schloßstraße.</b>	0,03	00:00:11	208,40	04:38:31
	188. <b>Schloss</b> Auf <b>Neue Schloßstraße</b> nach <b>Westen</b> Richtung <b>Kurzer Buckel</b> starten.	0,14	00:00:20	208,54	04:38:51
	189. <b>Rechts</b> abbiegen auf <b>Neue Schloßstraße/Schloß-Wolfsbrunnenweg.</b>	0,38	00:01:28	208,92	04:40:19
	190. Weiter auf <b>Klingenteichstraße</b>	0,48	00:01:30	209,40	04:41:49
	191. Scharf <b>rechts</b> auf <b>Friedrich-Ebert-Anlage</b>	0,07	00:00:17	209,47	04:42:06
	192. Leicht <b>rechts</b> abbiegen auf <b>Klingentorstraße</b>	0,10	00:00:19	209,57	04:42:25
	193. Weiter auf <b>Schloßberg</b>	0,06	00:00:09	209,63	04:42:34
	194. <b>Links</b> abbiegen auf <b>Oberer Fauler Pelz</b>	0,28	00:00:42	209,91	04:43:16
	195. Weiter auf <b>Bremeneckgasse</b>	0,09	00:00:25	210,01	04:43:41
	196. Weiter auf <b>Zwingerstraße</b>	0,06	00:00:17	210,06	04:43:58
	197. <b>Zwingerstraße</b> verläuft nach <b>links</b> und wird zu <b>Kornmarkt.</b>	0,07	00:00:32	210,13	04:44:30
	198.	0,00	00:00:01	210,14	04:44:31

	<b>Rathaus</b> Auf <b>Kornmarkt</b> nach <b>Norden</b> Richtung <b>Hauptstraße</b> starten				
 199.	<b>Heiliggeistkirche</b> Auf <b>Hauptstraße</b> nach <b>Nordosten</b> Richtung <b>Mönchgasse</b> starten	0,04	00:00:11	210,17	04:44:42
200.	<b>Links</b> abbiegen auf <b>Mönchgasse</b>	0,16	00:01:02	210,33	04:45:44
201.	<b>Links</b> abbiegen auf <b>Am Hackteufel/B37.</b>	0,94	00:02:31	211,27	04:48:15
202.	<b>Rechts</b> halten und weiter auf <b>Neckarstaden/B37.</b>	0,88	00:01:27	212,15	04:49:42
203.	<b>Links</b> abbiegen auf <b>Thibautstraße.</b>	0,04	00:00:23	212,20	04:50:05
 204.	<b>Großes Faß</b> Auf <b>Thibautstraße</b> nach <b>Süden</b> starten	0,01	00:00:01	212,21	04:50:06
	<b>Heidelberg</b>			<b>212,21</b>	<b>04:50:06</b>