









































		KM	hh:mm:ss	++KM	++:++:++
	1. Bunsenstraße 8 - 18, Heidelberg, Bergheim (Heidelberg) Auf Bunsenstraße nach Westen Richtung Häusserstraße starten	0,19	00:00:52	0,19	00:00:52
	2. Bei Landhausstraße rechts abbiegen	0,12	00:00:39	0,30	00:01:31
	3. Rechts abbiegen auf Kurfürsten-Anlage	0,32	00:01:22	0,63	00:02:53
	4. Auf Adenauerpl./B3 fahren	0,04	00:00:07	0,67	00:03:00
	5. Geradeaus auf Adenauerpl.	0,13	00:00:17	0,79	00:03:17
	6. Weiter auf Gaisberg-Tunnel	0,31	00:00:19	1,10	00:03:36
	7. Weiter auf Friedrich-Ebert-Anlage	0,37	00:00:43	1,47	00:04:19
	8. Leicht rechts abbiegen	0,04	00:00:07	1,50	00:04:26
	9. Heidelberg Nach Osten Richtung Klingenteichstraße starten	0,01	00:00:02	1,52	00:04:28
	10. Weiter auf Klingenteichstraße	0,47	00:01:03	1,99	00:05:31
	11. Nach rechts abbiegen, um auf Klingenteichstraße zu bleiben	0,55	00:01:21	2,53	00:06:52
	12. Leicht links abbiegen, um auf Klingenteichstraße zu bleiben.	0,71	00:01:17	3,24	00:08:09
	13. K9708-Molkenkurweg Auf Klingenteichstraße nach Norden Richtung Gaiberger Weg starten	0,01	00:00:01	3,25	00:08:10
	14. Rechts abbiegen auf Gaiberger Weg.	4,01	00:05:15	7,26	00:13:25
	15. K9708-Gaiberger Weg Auf Gaiberger Weg nach Südosten starten	2,25	00:02:04	9,52	00:15:29
	16. Im Kreisverkehr geradeaus nach K4161 fahren	1,71	00:01:36	11,23	00:17:05
	17. Weiter auf Hauptstraße/K4161	0,98	00:01:51	12,20	00:18:56
	18. Rechts abbiegen auf Ochsenbacher Str..	0,16	00:00:27	12,36	00:19:23
	19. Gauangelloch Auf Ochsenbacher Str. nach Osten Richtung Kirchstraße starten	0,16	00:00:19	12,51	00:19:42
	20. Rechts abbiegen auf Hauptstraße	0,35	00:00:36	12,86	00:20:18
	21. Weiter auf K4160	2,01	00:02:03	14,87	00:22:21
	22. Im Kreisverkehr erste Ausfahrt (L547) nehmen	0,19	00:00:19	15,05	00:22:40
	23. Weiter auf Ravensburgstraße/L547	0,87	00:01:27	15,92	00:24:07
	24. Weiter auf L547	0,12	00:00:08	16,04	00:24:15
	25. Schatthausen Auf L547 nach Südwesten Richtung K4158 starten	1,19	00:01:09	17,23	00:25:24
	26. Weiter auf Schatthäuser Str./L547	0,68	00:01:24	17,91	00:26:48
	27. Links abbiegen auf Alte Bahnhofstraße	0,01	00:00:05	17,92	00:26:53
	28. Baiertal Auf Alte Bahnhofstraße nach Osten Richtung Wilhelmstraße starten	0,74	00:01:37	18,66	00:28:30
	29. Weiter auf Horrenberger Str.	0,66	00:00:53	19,31	00:29:23
	30. Weiter auf K4173	1,22	00:01:18	20,53	00:30:41
	31. Rechts abbiegen auf L612.	0,12	00:00:09	20,66	00:30:50
	32. L612 Baiertal Auf L612 nach Südwesten starten	1,22	00:01:00	21,88	00:31:50
	33. Weiter auf Horrenberger Str./L612	0,57	00:00:50	22,45	00:32:40
	34. Links abbiegen auf Hauptstraße	0,02	00:00:05	22,47	00:32:45

	35. Dielheim Auf Hauptstraße nach Südwesten Richtung Bachstraße starten	0,32	00:00:48	22,79	00:33:33
	36. Links abbiegen auf Rauenberger Str.	0,31	00:00:49	23,10	00:34:22
	37. Weiter auf Waldstraße	0,46	00:00:43	23,56	00:35:05
	38. Weiter auf K4171	1,23	00:01:14	24,80	00:36:19
	39. Links abbiegen	1,97	00:03:52	26,77	00:40:11
	40. Rechts abbiegen auf Sternweilerstraße	1,10	00:01:24	27,86	00:41:35
	41. Weiter auf K4271	0,66	00:00:36	28,53	00:42:11
	42. Rechts abbiegen auf Hauptstraße	0,18	00:00:16	28,71	00:42:27
	43. bei D 69242 Mühlhausen Auf Hauptstraße nach Westen Richtung Adenauerstraße starten	0,04	00:00:03	28,75	00:42:30
	44. Links abbiegen auf Adenauerstraße	0,05	00:00:48	28,79	00:43:18
	45. Links abbiegen auf Am Weißen Kreuz	0,04	00:00:13	28,83	00:43:31
	46. Nach rechts abbiegen, um auf Am Weißen Kreuz zu bleiben	0,11	00:00:18	28,95	00:43:49
	47. Rechts abbiegen auf Adenauerstraße	0,11	00:00:28	29,06	00:44:17
	48. Rechts abbiegen auf Hauptstraße	0,21	00:00:31	29,27	00:44:48
	49. Hauptstraße verläuft nach rechts und wird zu B39	0,19	00:00:22	29,46	00:45:10
	50. Nach links abbiegen, um auf B39 zu bleiben	2,42	00:02:27	31,88	00:47:37
	51. Rechts abbiegen auf Frankenstraße	0,42	00:00:54	32,30	00:48:31
	52. Rechts abbiegen auf Hauptstraße/B292	0,02	00:00:08	32,32	00:48:39
	53. Im Kreisverkehr zweite Ausfahrt (Schloßstraße) nehmen	0,08	00:00:15	32,40	00:48:54
	54. Eichtersheim Auf Schloßstraße nach Südosten Richtung Parkstraße starten	0,30	00:00:30	32,71	00:49:24
	55. Weiter auf Friedrichstraße.	0,57	00:01:04	33,28	00:50:28
	56. bei D 74918 Angelbachtal, Michelfeld (bei D 74918 Angelbachtal) Auf Friedrichstraße nach Südosten Richtung Luisenstraße starten	0,04	00:00:05	33,32	00:50:33
	57. Weiter auf Wilhelmstraße.	1,57	00:02:16	34,89	00:52:49
	58. Weiter auf Michelfelder Str.	1,21	00:01:43	36,10	00:54:32
	59. Weiter auf Eichelberger Str.	1,40	00:01:37	37,50	00:56:09
	60. Weiter auf L551.	0,54	00:00:29	38,04	00:56:38
	61. bei D 76684 Östringen, Eichelberg (bei D 76684 Östringen) Auf L551 nach Südosten Richtung Obere Klosterstraße starten	1,86	00:01:45	39,90	00:58:23
	62. Weiter auf L552	0,23	00:00:14	40,13	00:58:37
	63. Weiter auf Sinsheimer Str./L552	1,02	00:01:31	41,15	01:00:08
	64. Weiter auf Eppinger Str.	0,58	00:00:52	41,72	01:01:00
	65. Weiter auf L552.	0,71	00:00:47	42,43	01:01:47
	66. Elsenz Auf L552 nach Osten starten	0,39	00:00:20	42,82	01:02:07
	67. bei D 75031 Eppingen, Elsenz (bei D 75031 Eppingen) Auf L552 nach Südosten starten	4,29	00:03:34	47,10	01:05:41
	68. Rechts Richtung B293 abbiegen	0,15	00:00:18	47,26	01:05:59
	69. Links abbiegen auf B293 (Schilder nach Karlsruhe/Eppingen-West)	0,35	00:00:25	47,61	01:06:24
	70. B293 Elsenz Auf B293 nach Süden starten.	0,79	00:00:36	48,39	01:07:00

	71. bei D 75031 Eppingen Auf B293 nach Südwesten Richtung Brettener Str. starten	0,25	00:00:12	48,65	01:07:12
	72. Links abbiegen auf Brettener Str. (Schilder nach Eppingen-West/Stadtmittel/Weststadt/E.-Kleingartach/E.-Mühlbach)	0,41	00:00:35	49,06	01:07:47
	73. Geradeaus auf Westtangente	0,67	00:00:45	49,72	01:08:32
	74. Links abbiegen auf K2149	0,11	00:00:11	49,83	01:08:43
	75. K2149 Eppingen Auf K2149 nach Norden Richtung Himmelreichweg starten	0,14	00:00:09	49,97	01:08:52
	76. Rechts abbiegen auf L1110 .	3,09	00:03:16	53,06	01:12:08
	77. bei D 75031 Eppingen, Ottilienberg (bei D 75031 Eppingen) Auf L1110 nach Süden starten	3,66	00:03:40	56,71	01:15:48
	78. Weiter auf Kraichgaustraße/L1110	0,55	00:00:54	57,26	01:16:42
	79. Links abbiegen auf Zabergäustraße .	0,17	00:00:28	57,44	01:17:10
	80. bei D 75031 Eppingen, Kleingartach (bei D 75031 Eppingen) Auf Zabergäustraße nach Nordosten Richtung Sonnengasse starten	0,09	00:00:17	57,53	01:17:27
	81. Zabergäustraße verläuft nach rechts und wird zu Güglinger Str.	1,95	00:02:11	59,48	01:19:38
	82. Weiter auf L1110	1,88	00:01:38	61,36	01:21:16
	83. Weiter auf Kleingartacher Str./L1110 .	0,62	00:00:40	61,98	01:21:56
	84. bei D 74363 Güglingen Auf Kleingartacher Str. nach Südosten Richtung Otto-Linck-Straße starten	0,49	00:01:13	62,47	01:23:09
	85. Weiter auf Eibensbacher Str. .	0,81	00:01:37	63,28	01:24:46
	86. Güglingen Auf Eibensbacher Str. nach Süden starten	0,11	00:00:08	63,38	01:24:54
	87. Weiter auf L1110	0,85	00:00:55	64,24	01:25:49
	88. Im Kreisverkehr erste Ausfahrt nehmen, um auf L1110 zu bleiben	0,58	00:00:37	64,82	01:26:26
	89. L1110 Güglingen Auf L1110 nach Südwesten starten	1,77	00:01:59	66,59	01:28:25
	90. bei D 74397 Pfaffenhofen, Rodbachhof (bei D 74397 Pfaffenhofen) Auf L1110 nach Süden starten	1,86	00:01:55	68,45	01:30:20
	91. Weiter auf Güglinger Str./L1110	0,67	00:00:52	69,12	01:31:12
	92. Rechts abbiegen auf Dorfstraße	0,03	00:00:07	69,16	01:31:19
	93. Rechts abbiegen auf Häfnerhaslacher Str.	0,05	00:00:07	69,20	01:31:26
	94. Ochsenbach Auf Häfnerhaslacher Str. nach Westen Richtung Tiergartenstraße starten	0,31	00:00:31	69,51	01:31:57
	95. Weiter auf K1642	3,28	00:03:19	72,80	01:35:16
	96. Weiter auf Häfnerstraße/K1642 .	0,04	00:00:02	72,84	01:35:18
	97. bei D 74343 Sachsenheim, Kirbachhof (bei D 74343 Sachsenheim) Auf Häfnerstraße nach Westen starten	1,62	00:01:58	74,46	01:37:16
	98. Weiter auf Sternenfelser Str.	0,24	00:00:23	74,70	01:37:39
	99. Rechts abbiegen auf Zaberfelder Str. .	0,22	00:00:25	74,93	01:38:04
	100. Häfnerhaslach Auf Zaberfelder Str. nach Norden starten	0,95	00:01:12	75,87	01:39:16
	101. Weiter auf K1643	0,75	00:00:55	76,62	01:40:11
	102. Weiter auf K2062 .	0,76	00:01:01	77,38	01:41:12

103.	 bei D 74343 Sachsenheim, Häfnerhaslach (bei D 74343 Sachsenheim) Auf K2062 nach Südosten starten	1,64	00:01:53	79,02	01:43:05
104.	Weiter auf Häfnerhaslacher Str./K2062	0,90	00:01:13	79,92	01:44:18
105.	Links abbiegen auf Hauptstraße	0,33	00:00:40	80,25	01:44:58
106.	Weiter auf Leonbronner Str..	0,51	00:00:43	80,76	01:45:41
107.	 bei D 74374 Zaberfeld, Burgbronn (bei D 74374 Zaberfeld) Auf Leonbronner Str. nach Westen starten	0,18	00:00:09	80,94	01:45:50
108.	Weiter auf L1103	1,15	00:00:58	82,09	01:46:48
109.	Weiter auf Zaberfelder Str./L1103	0,71	00:01:00	82,79	01:47:48
110.	Rechts abbiegen auf Burgstraße	0,03	00:00:04	82,83	01:47:52
111.	 Leonbronn Auf Burgstraße nach Norden Richtung Friedhofstraße starten	0,27	00:00:22	83,09	01:48:14
112.	Weiter auf K2149	0,59	00:00:38	83,69	01:48:52
113.	Weiter auf Südstraße/K2149	0,41	00:00:43	84,10	01:49:35
114.	Weiter auf Eppinger Str.	0,67	00:01:05	84,77	01:50:40
115.	Weiter auf K2149	0,18	00:00:12	84,95	01:50:52
116.	Links abbiegen auf K2060	0,82	00:01:07	85,77	01:51:59
117.	Weiter auf K3509	2,73	00:03:03	88,50	01:55:02
118.	Weiter auf Ochsenburger Str./K3509	0,75	00:01:15	89,25	01:56:17
119.	Rechts abbiegen auf Hauptstraße	0,04	00:00:07	89,29	01:56:24
120.	 Sulzfeld Auf Hauptstraße nach Norden Richtung Gartenstraße starten.	0,99	00:01:59	90,28	01:58:23
121.	 bei D 74374 Zaberfeld, Ochsenburg (bei D 74374 Zaberfeld) Auf Hauptstraße nach Nordosten Richtung Lindenstraße starten	0,11	00:00:13	90,38	01:58:36
122.	Links abbiegen auf K3511	2,43	00:01:59	92,81	02:00:35
123.	Weiter auf Hauptstraße/K3511	1,00	00:01:37	93,81	02:02:12
124.	Rechts abbiegen auf Kelterstraße	0,05	00:00:06	93,86	02:02:18
125.	 Zaisenhausen Auf Kelterstraße nach Westen Richtung Baumgartenstraße starten	0,30	00:00:25	94,16	02:02:43
126.	Weiter auf L618.	0,98	00:00:54	95,13	02:03:37
127.	 bei D 75056 Sulzfeld Auf L618 nach Westen starten	3,28	00:03:03	98,41	02:06:40
128.	Rechts abbiegen auf Untere Bergstraße.	0,27	00:00:29	98,68	02:07:09
129.	 Gochsheim Auf Untere Bergstraße nach Nordwesten Richtung Wilhelmstraße starten	0,59	00:00:44	99,27	02:07:53
130.	Weiter auf L554	0,28	00:00:20	99,55	02:08:13
131.	 bei D 76703 Oberderdingen, Luisenhof (bei D 76703 Oberderdingen) Auf L554 nach Norden Richtung Seebergerteich starten	1,04	00:01:08	100,59	02:09:21
132.	 L554 Gochsheim Auf L554 nach Westen starten	0,73	00:00:43	101,32	02:10:04
133.	Weiter auf Eppinger Str./L554	1,17	00:01:45	102,50	02:11:49
134.	Im Kreisverkehr geradeaus nach Karlsruher Str. fahren	0,62	00:00:50	103,12	02:12:39
135.	Weiter auf L554.	1,47	00:01:04	104,59	02:13:43
136.		1,65	00:01:32	106,23	02:15:15

	<i>bei D 76703 Kraichtal, Gochsheim (bei D 76703 Kraichtal)</i> Auf L554 nach Nordwesten Richtung K3517 starten				
137.	Weiter auf Friedrichstraße/L554	1,06	00:02:05	107,29	02:17:20
138.	Weiter auf L554	1,14	00:00:59	108,43	02:18:19
 139.	<i>bei D 76703 Kraichtal, Münzesheim (bei D 76703 Kraichtal)</i> Auf L554 nach Westen Richtung Unteröwisheimer Str. starten	1,16	00:00:55	109,59	02:19:14
140.	Weiter auf Unteröwisheimer Str./L554	0,41	00:00:43	110,00	02:19:57
141.	Im Kreisverkehr erste Ausfahrt (Bruchsaler Str./B3) nehmen	0,16	00:00:27	110,16	02:20:24
 142.	<i>Ubstadt</i> Auf Bruchsaler Str./B3 nach Nordosten Richtung K3523 starten.	0,44	00:01:02	110,60	02:21:26
143.	Rechts abbiegen auf Stettfelder Str./B3 .	2,08	00:02:20	112,67	02:23:46
144.	Rechts abbiegen auf Rosenbergstraße	0,04	00:00:08	112,72	02:23:54
145.	Rechts abbiegen auf Ringstraße	0,01	00:00:02	112,73	02:23:56
146.	Links abbiegen auf Hohermuthstraße	0,16	00:00:21	112,89	02:24:17
147.	Links abbiegen auf Peter-Weibel-Straße	0,08	00:00:13	112,97	02:24:30
148.	Links abbiegen auf Rosenbergstraße	0,16	00:00:27	113,13	02:24:57
149.	Nach links abbiegen, um auf Rosenbergstraße zu bleiben	0,07	00:00:11	113,20	02:25:08
150.	Nach rechts abbiegen, um auf Rosenbergstraße zu bleiben	0,06	00:00:15	113,25	02:25:23
 151.	<i>bei D 76698 Ubstadt-Weiher</i> Auf Rosenbergstraße nach Südosten Richtung B3 starten	0,05	00:00:06	113,31	02:25:29
152.	Nach links abbiegen, um auf Rosenbergstraße zu bleiben	0,24	00:00:47	113,54	02:26:16
153.	Links abbiegen auf Peter-Weibel-Straße	0,27	00:00:53	113,82	02:27:09
154.	Weiter auf Bergstraße	0,16	00:00:32	113,97	02:27:41
155.	Rechts abbiegen auf Schönbornstraße/B3 .	3,96	00:05:54	117,93	02:33:35
156.	In den Kreisverkehr.	0,06	00:00:13	117,99	02:33:48
 157.	<i>bei D 76698 Ubstadt-Weiher, Stettfeld (bei D 76698 Ubstadt-Weiher)</i> Nach Süden Richtung B3 starten	0,06	00:00:17	118,05	02:34:05
158.	Im Kreisverkehr abfahren auf Bruchsaler Str./B3 .	1,29	00:02:55	119,34	02:37:00
 159.	<i>Mingolsheim</i> Auf B3 nach Norden starten	4,00	00:03:56	123,34	02:40:56
160.	Rechts abbiegen auf K4166 .	0,08	00:00:08	123,42	02:41:04
 161.	<i>K4166 Mingolsheim</i> Auf K4166 nach Osten Richtung K4169 starten	0,11	00:00:11	123,53	02:41:15
162.	Links abbiegen auf K4169	1,74	00:01:31	125,27	02:42:46
163.	Weiter auf Malschenberger Str./K4169	0,38	00:00:24	125,65	02:43:10
164.	Im Kreisverkehr erste Ausfahrt nehmen	0,14	00:00:15	125,79	02:43:25
 165.	<i>Mingolsheim</i> Nach Osten Richtung B39 starten	0,14	00:00:22	125,93	02:43:47
166.	Links abbiegen auf B39 (Schilder nach A6/Walldorf)	1,55	00:02:17	127,48	02:46:04
167.	Geradeaus auf L723	0,16	00:00:13	127,64	02:46:17
 168.	<i>bei D 76669 Bad Schönborn</i> Auf L723 nach Nordwesten starten	2,13	00:02:00	129,77	02:48:17
169.	Links abbiegen auf B3 Richtung Heidelberg/Leimen	6,31	00:05:29	136,08	02:53:46
170.	Ausfahrt Richtung Leimen-Süd/L.-St.Ilgen	0,28	00:00:24	136,36	02:54:10
171.	Rechts abbiegen auf K4155	0,31	00:00:30	136,67	02:54:40
172.	Im Kreisverkehr geradeaus nach St. Ilgener Str. fahren	0,47	00:00:58	137,14	02:55:38

 173.	Leimen Auf St. Ilgener Str. nach Nordosten Richtung Bürgermeister-Weidemaier-Straße starten	0,31	00:01:01	137,45	02:56:39
174.	Links abbiegen auf Rohrbacher Str.	1,18	00:03:02	138,63	02:59:41
175.	Weiter auf L594	0,89	00:01:34	139,52	03:01:15
176.	Weiter auf B3	1,83	00:03:43	141,34	03:04:58
177.	Weiter auf Römerstraße	1,62	00:02:41	142,96	03:07:39
178.	Rechts abbiegen auf Franz-Knauff-Straße	0,34	00:01:07	143,30	03:08:46
179.	Im Kreisverkehr dritte Ausfahrt (Rohrbacher Str./B3) nehmen	0,70	00:02:05	144,00	03:10:51
180.	Links abbiegen auf Bunsenstraße	0,07	00:00:21	144,07	03:11:12
 181.	bei D 69231 Rauenberg Auf Bunsenstraße nach Westen Richtung Häusserstraße starten	0,19	00:00:52	144,25	03:12:04
182.	Bei Landhausstraße rechts abbiegen	0,12	00:00:39	144,37	03:12:43
183.	Rechts abbiegen auf Kurfürsten-Anlage	0,29	00:01:04	144,66	03:13:47
184.	Rechts abbiegen auf Rohrbacher Str./B3	0,23	00:01:00	144,89	03:14:47
185.	Rechts abbiegen auf Bunsenstraße.	0,06	00:00:26	144,95	03:15:13
	Elite Hotel Heidelberg			144,95	03:15:13