













		<b>KM</b>	<b>hh:mm:ss</b>	<b>++KM</b>	<b>+++:+:++</b>
	1. <b>Louis FunShop Mannheim _ Louis</b> Auf <b>T6/U6</b> nach <b>Westen</b> Richtung <b>T5</b> starten	0,17	00:00:33	0,17	00:00:33
	2. Weiter auf <b>T5/U5</b>	0,07	00:00:16	0,24	00:00:49
	3. Weiter auf <b>T4/U4</b>	0,07	00:00:16	0,31	00:01:05
	4. <b>Rechts</b> abbiegen auf <b>U3/U4</b> .	0,27	00:00:57	0,58	00:02:02
	5. Weiter auf <b>Friedrichsring/U5</b>	0,07	00:00:10	0,65	00:02:12
	6. <b>Links</b> abbiegen auf <b>Collinstraße</b>	0,45	00:01:20	1,10	00:03:32
	7. <b>Links</b> abbiegen auf <b>Renzstraße/B38</b> .	0,60	00:01:35	1,69	00:05:07
	8. Geradeaus auf <b>Käfertaler Str.</b>	0,23	00:00:30	1,92	00:05:37
	9. Nach <b>links</b> abbiegen, um auf <b>Käfertaler Str.</b> zu bleiben	0,78	00:02:16	2,70	00:07:53
	10. <b>Rechts</b> abbiegen auf <b>Gutenbergstraße</b>	0,43	00:01:08	3,13	00:09:01
	11. <b>Speed-Tec GmbH</b> Auf <b>Gutenbergstraße</b> nach <b>Südosten</b> Richtung <b>Christian-Friedrich-Schwan-Straße</b> starten	0,49	00:00:50	3,62	00:09:51
	12. <b>Rechts</b> Richtung <b>Feudenheimer Str.</b> abbiegen	0,32	00:00:31	3,93	00:10:22
	13. <b>Links</b> halten und weiter Richtung <b>Feudenheimer Str.</b>	0,08	00:00:20	4,01	00:10:42
	14. An der 1. Querstraße <b>links</b> abbiegen auf <b>Feudenheimer Str.</b>	1,02	00:01:28	5,04	00:12:10
	15. <b>Rechts</b> auf die Auffahrt nach <b>mannheim/Karlsruhe</b> abbiegen	0,06	00:00:10	5,10	00:12:20
	16. Auf <b>B38a</b> fahren (Schilder nach <b>Karlsruhe/Mannheim-Neckarau/Mannheim-Neuostheim/Ilvesheim</b> )	2,18	00:02:05	7,28	00:14:25
	17. Ausfahrt <b>B37</b> Richtung <b>A656/Mannheim_Zentrum</b>	0,67	00:00:38	7,95	00:15:03
	18. Auf <b>A656</b> fahren	0,22	00:00:09	8,17	00:15:12
	19. Weiter auf <b>Wilhelm-Varnholt-Allee/B37</b>	0,14	00:00:07	8,30	00:15:19
	20. Weiter geradeaus auf <b>Wilhelm-Varnholt-Allee/B37</b>	0,71	00:00:45	9,01	00:16:04
	21. <b>Links</b> abbiegen auf <b>Fahrlachstraße</b> .	0,41	00:01:27	9,43	00:17:31
	22. <b>Klaus Mayer GmbH Co.KG _ BMW</b> Auf <b>Fahrlachstraße</b> nach <b>Nordosten</b> Richtung <b>Gottlieb-Daimler-Straße</b> starten	0,37	00:01:12	9,80	00:18:43
	23. <b>Rechts</b> abbiegen auf <b>Wilhelm-Varnholt-Allee/B37</b>	0,90	00:00:51	10,70	00:19:34
	24. Die Auffahrt Richtung <b>Flughafen/Mannheim-Feudenheim/Mannheim-Neuostheim</b> nehmen	0,62	00:00:30	11,32	00:20:04
	25. An der Gabelung <b>rechts</b> halten, Beschilderung in Richtung <b>B37/MA-Feudenheim/MA-Neuostheim/Flughafen</b> folgen und weiter auf <b>B38a</b>	2,92	00:03:07	14,23	00:23:11
	26. Ausfahrt Richtung <b>Käfertal/Ma-Vogelstang/Wallstadt/Ma-Feudenheim</b>	0,03	00:00:15	14,27	00:23:26
	27. <b>Rechts</b> abbiegen auf <b>Hauptstraße</b>	0,96	00:02:41	15,23	00:26:07
	28. <b>Café Petit Melange</b> Auf <b>Hauptstraße</b> nach <b>Westen</b> Richtung <b>Blücherstraße</b> starten	0,96	00:02:55	16,18	00:29:02
	29. Geradeaus auf <b>Feudenheimer Str.</b>	0,10	00:00:25	16,28	00:29:27
	30. <b>Links</b> abbiegen auf <b>B38a</b>	2,66	00:02:41	18,94	00:32:08
	31. Bei Ausfahrt <b>Autobahnkreuz</b> in <b>A656</b> einfädeln	4,39	00:03:08	23,33	00:35:16
	32. Ausfahrt Richtung <b>Edingen-Neckarhausen/Seckenheim/Friedrichsfeld/MA</b>	0,28	00:00:35	23,61	00:35:51

33.	<b>Rechts</b> abbiegen auf <b>Friedrichsfelder Str./L597</b>	0,98	00:01:26	24,59	00:37:17
34.	<b>Links</b> abbiegen auf <b>Vogesenstraße.</b>	0,61	00:01:16	25,20	00:38:33
 35.	<b><i>Fahren und Plausch der Pocket Biker</i></b> Auf <b>Vogesenstraße</b> nach <b>Nordosten</b> Richtung <b>Neudorfstraße</b> starten	0,41	00:01:06	25,61	00:39:39
36.	Weiter auf <b>Neckarhauser Str.</b>	1,52	00:03:26	27,13	00:43:05
37.	<b>Rechts</b> abbiegen auf <b>Mannheimer Str.</b>	0,05	00:00:12	27,17	00:43:17
38.	<b>Links</b> abbiegen auf <b>Speyerer Str.</b>	0,30	00:00:46	27,48	00:44:03
39.	<b>Rechts</b> abbiegen auf <b>Gerberstraße</b>	0,21	00:00:47	27,69	00:44:50
 40.	<b><i>MOTORRADTECHNIK TREUSCH _ Hyosung</i></b> Auf <b>Gerberstraße</b> nach <b>Westen</b> Richtung <b>Treidlerstraße</b> starten	0,21	00:00:38	27,90	00:45:28
41.	<b>Links</b> abbiegen auf <b>Speyerer Str.</b>	0,28	00:00:46	28,18	00:46:14
42.	<b>Rechts</b> abbiegen auf <b>Mannheimer Str.</b>	0,45	00:00:44	28,63	00:46:58
43.	Weiter auf <b>Seckenheimer Hauptstraße</b>	0,72	00:00:54	29,35	00:47:52
44.	<b>Links</b> abbiegen auf <b>Friedrichsfelder Str./L597</b>	1,27	00:02:03	30,62	00:49:55
45.	<b>Rechts</b> abbiegen auf <b>A656</b> Richtung <b>Heidelberg</b>	7,12	00:05:13	37,74	00:55:08
46.	<b>Links</b> halten und weiter auf <b>B37</b>	1,79	00:01:54	39,53	00:57:02
47.	Leicht <b>links</b> abbiegen, um auf <b>B37</b> zu bleiben	0,75	00:02:07	40,28	00:59:09
48.	<b>Rechts</b> abbiegen auf <b>Vangerowstraße</b>	0,51	00:01:27	40,79	01:00:36
49.	Weiter auf <b>Berliner Str.</b>	0,86	00:01:53	41,65	01:02:29
50.	<b>Links</b> abbiegen auf <b>Im Neuenheimer Feld</b>	0,65	00:01:47	42,29	01:04:16
51.	Weiter geradeaus auf <b>Im Neuenheimer Feld</b>	0,54	00:01:17	42,83	01:05:33
52.	<b>Links</b> abbiegen auf <b>Tiergartenstraße.</b>	0,36	00:01:03	43,19	01:06:36
 53.	<b><i>Heidelberger Zoo</i></b> Auf <b>Tiergartenstraße</b> nach <b>Nordwesten</b> Richtung <b>Im Neuenheimer Feld</b> starten	0,35	00:00:55	43,54	01:07:31
54.	<b>Rechts</b> abbiegen auf <b>Im Neuenheimer Feld</b>	1,11	00:02:55	44,65	01:10:26
55.	<b>Rechts</b> abbiegen auf <b>Berliner Str.</b>	1,19	00:03:05	45,84	01:13:31
56.	Geradeaus auf <b>Mittermaierstraße</b>	0,48	00:02:05	46,32	01:15:36
57.	Weiter auf <b>Lessingstraße</b>	0,20	00:00:40	46,52	01:16:16
58.	Leicht <b>links</b> abbiegen, um auf <b>Lessingstraße</b> zu bleiben	0,69	00:00:59	47,21	01:17:15
59.	<b>Rechts</b> abbiegen auf <b>Römerstraße</b>	2,14	00:04:07	49,34	01:21:22
60.	Weiter auf <b>Karlsruher Str./B3.</b>	1,37	00:02:13	50,71	01:23:35
61.	<b>Links</b> halten und weiter auf <b>L594</b>	0,25	00:00:35	50,96	01:24:10
62.	Weiter geradeaus auf <b>L594</b>	0,58	00:00:57	51,54	01:25:07
63.	Weiter auf <b>Rohrbacher Str./L594</b>	0,46	00:01:09	51,99	01:26:16
64.	<b>Rechts</b> abbiegen auf <b>Stralsunder Ring</b>	0,59	00:01:00	52,58	01:27:16
65.	<b>Rechts</b> abbiegen auf <b>Olpenitzer Str.</b>	0,15	00:00:42	52,74	01:27:58
 66.	<b><i>Hester GmbH</i></b> Auf <b>Olpenitzer Str.</b> nach <b>Südosten</b> Richtung <b>Stralsunder Ring</b> starten	0,15	00:00:39	52,89	01:28:37
67.	<b>Rechts</b> abbiegen auf <b>Stralsunder Ring</b>	0,11	00:00:34	53,00	01:29:11
68.	Im Kreisverkehr <b>erste</b> Ausfahrt ( <b>Schwetzing Str.</b> ) nehmen	0,87	00:00:55	53,87	01:30:06
69.	Weiter auf <b>Judenchaussee</b>	0,70	00:00:55	54,56	01:31:01
70.	<b>Links</b> abbiegen auf <b>Sandhäuser Str.</b>	0,68	00:00:58	55,25	01:31:59
71.	Weiter auf <b>L598</b>	0,35	00:00:24	55,59	01:32:23
72.	<b>Rechts</b> abbiegen auf <b>Herrenwiesenweg</b>	0,30	00:00:36	55,89	01:32:59

73.	<b>Rechts</b> abbiegen auf <b>Carl-Benz-Straße</b>	0,19	00:00:22	56,08	01:33:21
74.	<b>Links</b> abbiegen auf <b>Rudolf-Diesel-Straße</b>	0,05	00:00:17	56,13	01:33:38
 75.	<i><b>Nagel _ Klemm Motorrad GmbH _ Suzuki</b></i> Auf <b>Rudolf-Diesel-Straße</b> nach <b>Nordosten</b> Richtung <b>Carl-Benz-Straße</b> starten	0,05	00:00:09	56,18	01:33:47
76.	<b>Rechts</b> abbiegen auf <b>Carl-Benz-Straße</b>	0,19	00:00:32	56,37	01:34:19
77.	<b>Links</b> abbiegen auf <b>Herrenwiesenweg</b>	0,30	00:00:52	56,67	01:35:11
78.	<b>Rechts</b> abbiegen auf <b>L598</b>	2,39	00:02:50	59,06	01:38:01
79.	<b>Links</b> abbiegen auf <b>K4156</b>	1,42	00:02:09	60,48	01:40:10
80.	Weiter auf <b>Massengasse/K4156</b>	0,12	00:00:11	60,61	01:40:21
81.	<b>Links</b> abbiegen auf <b>Westring</b>	0,06	00:00:11	60,67	01:40:32
82.	Nach <b>links</b> abbiegen, um auf <b>Westring</b> zu bleiben	0,11	00:00:27	60,77	01:40:59
 83.	<i><b>M.A.D Motorräder F. Allekotte und W. Dickler GbR _ Ducati Moto Guzzi Vespa Piaggio Gilera Cagiva MV Agusta Husqvarna</b></i> Auf <b>Westring</b> nach <b>Süden</b> starten	0,11	00:00:21	60,88	01:41:20
84.	Nach <b>rechts</b> abbiegen, um auf <b>Westring</b> zu bleiben	0,06	00:00:16	60,94	01:41:36
85.	<b>Rechts</b> abbiegen auf <b>Massengasse</b>	0,15	00:00:16	61,09	01:41:52
86.	Weiter auf <b>K4156</b>	0,17	00:00:12	61,26	01:42:04
87.	<b>Links</b> abbiegen auf <b>B3</b> Richtung <b>Bruchsal/Wiesloch</b>	1,03	00:01:06	62,29	01:43:10
88.	Ausfahrt Richtung <b>Walldorf/Nußloch</b>	0,22	00:00:19	62,51	01:43:29
89.	<b>Rechts</b> abbiegen auf <b>Walldorfer Str.</b>	0,18	00:00:13	62,69	01:43:42
90.	Weiter auf <b>K4256</b>	1,88	00:01:28	64,57	01:45:10
91.	Weiter auf <b>Nußlocher Str./K4256.</b>	1,22	00:02:35	65,79	01:47:45
92.	Weiter auf <b>Johann-Jakob-Astor-Straße</b>	0,13	00:00:29	65,92	01:48:14
93.	<b>Links</b> abbiegen auf <b>Bahnhofstraße</b>	0,05	00:00:16	65,96	01:48:30
94.	Nach <b>rechts</b> abbiegen, um auf <b>Bahnhofstraße</b> zu bleiben	0,06	00:00:17	66,02	01:48:47
95.	<b>Rechts</b> abbiegen auf <b>Obere Grabenstraße</b>	0,18	00:01:01	66,20	01:49:48
96.	<b>Rechts</b> abbiegen auf <b>Hirschstraße</b>	0,06	00:00:15	66,26	01:50:03
 97.	<i><b>Treff für Motorräder Cabrios Oldtimer u. US-Cars</b></i> Auf <b>Hirschstraße</b> nach <b>Südosten</b> Richtung <b>Obere Grabenstraße</b> starten	0,06	00:00:15	66,32	01:50:18
98.	<b>Links</b> abbiegen auf <b>Obere Grabenstraße</b>	0,18	00:00:43	66,50	01:51:01
99.	<b>Rechts</b> abbiegen auf <b>Bahnhofstraße</b>	0,40	00:01:13	66,90	01:52:14
100.	Im Kreisverkehr geradeaus nach <b>K4256</b> fahren	0,38	00:00:40	67,28	01:52:54
101.	Im Kreisverkehr <b>erste</b> Ausfahrt nehmen, um auf <b>K4256</b> zu bleiben	0,19	00:00:31	67,47	01:53:25
102.	<b>Rechts</b> abbiegen auf <b>L723</b>	0,17	00:00:28	67,64	01:53:53
103.	<b>Links</b> abbiegen auf <b>Dietmar-Hopp-Allee</b>	0,43	00:01:26	68,07	01:55:19
104.	<b>Links</b> abbiegen auf <b>Robert-Bosch-Straße.</b>	0,36	00:00:52	68,43	01:56:11
 105.	<i><b>Motorrad Isinger _ MZ</b></i> Auf <b>Robert-Bosch-Straße</b> nach <b>Südosten</b> Richtung <b>Ohmstraße</b> starten	0,39	00:00:54	68,82	01:57:05
106.	<b>Links</b> abbiegen auf <b>Albert-Einstein-Straße</b>	0,17	00:00:28	68,98	01:57:33
107.	Weiter auf <b>Philipp-Reis-Straße</b>	0,15	00:00:18	69,13	01:57:51
108.	Im Kreisverkehr <b>erste</b> Ausfahrt ( <b>Gutenberggring</b> ) nehmen	0,34	00:00:37	69,47	01:58:28
109.	Nach <b>rechts</b> abbiegen, um auf <b>Gutenberggring</b> zu bleiben	0,21	00:00:26	69,69	01:58:54
110.	Nach <b>links</b> abbiegen, um auf <b>Gutenberggring</b> zu bleiben	0,49	00:01:12	70,17	02:00:06
111.	Im Kreisverkehr <b>erste</b> Ausfahrt ( <b>Walldorfer Str.</b> ) nehmen.	1,52	00:02:22	71,69	02:02:28
112.	Im Kreisverkehr geradeaus nach <b>Schwetzing Str.</b> fahren	0,55	00:01:10	72,24	02:03:38

113.	<b>Rechts</b> abbiegen auf <b>In den Binsgärten</b>	0,05	00:00:12	72,29	02:03:50
 114.	<b>Walter Heger _ Honda</b> Auf <b>In den Binsgärten</b> nach <b>Norden</b> Richtung <b>Schwetzing Str.</b> starten	0,05	00:00:08	72,34	02:03:58
115.	<b>Links</b> abbiegen auf <b>Schwetzing Str.</b>	0,04	00:00:13	72,38	02:04:11
116.	<b>Rechts</b> abbiegen auf <b>Dr.-Martin-Luther-Straße</b>	0,14	00:00:31	72,53	02:04:42
117.	<b>Rechts</b> abbiegen auf <b>Gartenstraße</b>	0,78	00:02:17	73,31	02:06:59
118.	<b>Links</b> abbiegen auf <b>Friedrichstraße.</b>	0,02	00:00:13	73,32	02:07:12
 119.	<b>Pfarrkirche St. Laurentius</b> Auf <b>Friedrichstraße</b> nach <b>Nordwesten</b> Richtung <b>Dämmelstraße</b> starten	0,17	00:00:26	73,50	02:07:38
120.	<b>Links</b> abbiegen auf <b>Dämmelstraße</b>	0,07	00:00:17	73,56	02:07:55
121.	Weiter auf <b>Mühlgasse</b>	0,14	00:00:27	73,70	02:08:22
122.	<b>Rechts</b> abbiegen auf <b>Schwetzing Str.</b>	1,15	00:02:36	74,85	02:10:58
123.	Im Kreisverkehr <b>dritte</b> Ausfahrt ( <b>Neues Sträßel</b> ) nehmen.	0,49	00:01:15	75,34	02:12:13
124.	Weiter auf <b>Alte Bruchsaler Str.</b>	0,11	00:00:11	75,45	02:12:24
125.	<b>Links</b> abbiegen auf <b>L723</b>	1,75	00:02:11	77,20	02:14:35
126.	Weiter auf <b>B39</b>	0,40	00:00:46	77,60	02:15:21
127.	<b>Links</b> abbiegen auf <b>Wieslocher Str.</b>	0,27	00:00:38	77,87	02:15:59
128.	Im Kreisverkehr <b>zweite</b> Ausfahrt nehmen, um auf <b>Wieslocher Str.</b> zu bleiben	0,42	00:00:48	78,29	02:16:47
129.	<b>Rechts</b> abbiegen auf <b>Frauenweilerstraße</b>	0,00	00:00:02	78,29	02:16:49
 130.	<b>Galgenberg</b> Auf <b>Frauenweilerstraße</b> nach <b>Osten</b> Richtung <b>Wieslocher Str.</b> starten	0,00	00:00:01	78,30	02:16:50
131.	<b>Links</b> abbiegen auf <b>Wieslocher Str.</b>	0,01	00:00:07	78,31	02:16:57
 132.	<b>Winzermuseum Rauenberg</b> Auf <b>Wieslocher Str.</b> nach <b>Süden</b> Richtung <b>Hohwiesenstraße</b> starten	0,56	00:01:48	78,87	02:18:45
133.	Weiter auf <b>Rotenberger Str.</b>	0,58	00:01:26	79,45	02:20:11
134.	Weiter auf <b>Rauenberger Str.</b>	0,24	00:00:19	79,69	02:20:30
135.	<b>Links</b> halten und auf <b>Rauenberger Str.</b> bleiben	0,31	00:00:41	80,00	02:21:11
136.	<b>Links</b> abbiegen auf <b>Schloßstraße</b>	0,30	00:01:26	80,30	02:22:37
137.	Nach <b>rechts</b> abbiegen, um auf <b>Schloßstraße</b> zu bleiben.	0,66	00:01:59	80,97	02:24:36
 138.	<b>Burg Rotenberg</b> Auf <b>Schloßstraße</b> nach <b>Südosten</b> Richtung <b>von-Reichenau-Straße</b> starten	0,66	00:01:58	81,63	02:26:34
139.	Nach <b>links</b> abbiegen, um auf <b>Schloßstraße</b> zu bleiben	0,30	00:01:28	81,93	02:28:02
140.	<b>Rechts</b> abbiegen auf <b>Rauenberger Str.</b>	0,23	00:00:31	82,17	02:28:33
141.	Nach <b>links</b> abbiegen, um auf <b>Rauenberger Str.</b> zu bleiben	0,25	00:00:27	82,42	02:29:00
142.	<b>Links</b> abbiegen auf <b>B39</b>	7,13	00:06:20	89,55	02:35:20
143.	Im Kreisverkehr <b>erste</b> Ausfahrt ( <b>Hauptstraße/B292</b> ) nehmen	0,42	00:00:50	89,97	02:36:10
144.	<b>Links</b> abbiegen auf <b>Friedrich-Hecker-Straße</b>	0,12	00:00:40	90,09	02:36:50
145.	Nach <b>rechts</b> abbiegen, um auf <b>Friedrich-Hecker-Straße</b> zu bleiben.	0,08	00:00:15	90,16	02:37:05
 146.	<b>Schloss Eichersheim</b> Auf <b>Friedrich-Hecker-Straße</b> nach <b>Norden</b> starten	0,08	00:00:13	90,24	02:37:18
147.	Nach <b>links</b> abbiegen, um auf <b>Friedrich-Hecker-Straße</b> zu bleiben	0,12	00:00:42	90,36	02:38:00

148.	<b>Links</b> abbiegen auf <b>Hauptstraße/B292</b>	0,08	00:00:46	90,44	02:38:46
 149.	<b>Angelbachtal</b> Auf <b>Hauptstraße/B292</b> nach <b>Südwesten</b> Richtung <b>Frankenstraße</b> starten	0,08	00:00:10	90,52	02:38:56
150.	Im Kreisverkehr <b>zweite</b> Ausfahrt ( <b>Schloßstraße</b> ) nehmen	0,39	00:00:45	90,90	02:39:41
151.	Weiter auf <b>Friedrichstraße</b>	0,62	00:01:10	91,52	02:40:51
152.	Weiter auf <b>Wilhelmstraße.</b>	1,57	00:02:16	93,09	02:43:07
153.	Weiter auf <b>Michelfelder Str.</b>	1,21	00:01:43	94,30	02:44:50
154.	Weiter auf <b>Eichelberger Str.</b>	1,40	00:01:37	95,70	02:46:27
155.	Weiter auf <b>L551</b>	2,39	00:02:14	98,09	02:48:41
156.	Weiter auf <b>L552</b>	0,23	00:00:14	98,32	02:48:55
157.	Weiter auf <b>Sinsheimer Str./L552</b>	1,02	00:01:31	99,34	02:50:26
158.	Weiter auf <b>Eppinger Str.</b>	0,58	00:00:52	99,92	02:51:18
159.	Weiter auf <b>L552</b>	5,88	00:05:10	105,80	02:56:28
160.	Weiter auf <b>Adelshofer Str./L552</b>	0,83	00:01:24	106,63	02:57:52
161.	<b>Links</b> abbiegen auf <b>Rappenauer Str.</b>	0,23	00:00:36	106,86	02:58:28
162.	<b>Rechts</b> abbiegen auf <b>Am Karlspl.</b>	0,12	00:00:19	106,97	02:58:47
163.	Weiter auf <b>Altstadtring</b>	0,32	00:00:42	107,29	02:59:29
164.	Weiter auf <b>Bahnhofstraße</b>	0,34	00:01:05	107,63	03:00:34
165.	<b>Rechts</b> abbiegen auf <b>Zeppelinstraße.</b>	0,03	00:00:05	107,66	03:00:39
 166.	<b>BRÜSTLE ROLAND _ Vespa Piaggio Gilera</b> Auf <b>Zeppelinstraße</b> nach <b>Südwesten</b> Richtung <b>Bismarckstraße</b> starten	0,23	00:00:31	107,88	03:01:10
167.	An der 1. Querstraße <b>rechts</b> abbiegen auf <b>Bismarckstraße</b>	0,33	00:01:07	108,21	03:02:17
168.	Im Kreisverkehr geradeaus nach <b>Mühlbacher Str.</b> fahren	0,47	00:00:39	108,68	03:02:56
169.	<b>Links</b> abbiegen auf <b>L1110</b>	6,76	00:06:59	115,45	03:09:55
170.	Weiter auf <b>Kraichgaustraße/L1110</b>	0,39	00:00:34	115,83	03:10:29
171.	<b>Links</b> abbiegen auf <b>Rückerstraße</b>	0,26	00:00:35	116,09	03:11:04
172.	<b>Rechts</b> abbiegen auf <b>Güglinger Str..</b>	0,34	00:00:36	116,43	03:11:40
 173.	<b>Zweirad - Wagenhals _ MZ Yamaha</b> Auf <b>Güglinger Str.</b> nach <b>Süden</b> Richtung <b>Silcherstraße</b> starten	1,15	00:01:11	117,59	03:12:51
174.	<b>Links</b> abbiegen auf <b>K2063</b>	2,58	00:02:23	120,17	03:15:14
175.	Leicht <b>rechts</b> abbiegen auf <b>Seestraße</b>	0,17	00:00:17	120,34	03:15:31
176.	<b>Links</b> abbiegen auf <b>Pfarrstraße</b>	0,23	00:01:01	120,56	03:16:32
177.	Geradeaus	0,63	00:01:30	121,19	03:18:02
 178.	<b>Schloss Stocksberg</b> Richtung <b>Osten</b>	0,63	00:01:28	121,81	03:19:30
179.	Weiter auf <b>Pfarrstraße</b>	0,23	00:00:49	122,04	03:20:19
180.	Weiter auf <b>Sankt-Ulrich-Straße</b>	0,30	00:00:57	122,34	03:21:16
181.	<b>Rechts</b> abbiegen auf <b>K2064</b>	1,61	00:01:34	123,95	03:22:50
182.	<b>Rechts</b> abbiegen auf <b>Karl-Heim-Straße</b>	0,28	00:00:42	124,22	03:23:32
183.	Weiter auf <b>Riedfurtstraße</b>	0,25	00:00:29	124,48	03:24:01
184.	<b>Rechts</b> abbiegen auf <b>Brackenheimer Str.</b>	0,59	00:00:42	125,07	03:24:43
185.	Weiter auf <b>L1103</b>	0,16	00:00:11	125,23	03:24:54
186.	Weiter auf <b>Heilbronner Str./L1103</b>	0,57	00:00:50	125,80	03:25:44
187.	Im Kreisverkehr <b>zweite</b> Ausfahrt nehmen, um auf <b>Heilbronner Str.</b> zu bleiben	0,38	00:00:47	126,19	03:26:31
188.	Weiter auf <b>Marktstraße</b>	0,16	00:00:24	126,35	03:26:55

189.	<b>Links</b> abbiegen auf <b>Klunzingerstraße</b>	0,04	00:00:45	126,38	03:27:40
190.	<b>Links</b> abbiegen	0,03	00:00:10	126,41	03:27:50
 191.	<b>Mauritiuskirche</b> Nach <b>Westen</b> Richtung <b>Klunzingerstraße</b> starten	0,03	00:00:05	126,44	03:27:55
192.	<b>Links</b> abbiegen auf <b>Klunzingerstraße</b>	0,09	00:00:22	126,53	03:28:17
193.	<b>Rechts</b> abbiegen auf <b>Gartenstraße</b>	0,08	00:00:25	126,61	03:28:42
194.	<b>Links</b> abbiegen auf <b>Eibensbacher Str..</b>	0,74	00:01:30	127,35	03:30:12
195.	Weiter auf <b>L1110</b>	0,85	00:00:55	128,20	03:31:07
196.	Im Kreisverkehr geradeaus nach <b>Güglinger Str.</b> fahren	0,56	00:00:52	128,76	03:31:59
197.	<b>Güglinger Str.</b> verläuft nach <b>links</b> und wird zu <b>Michaelsbergstraße</b>	0,06	00:00:09	128,83	03:32:08
198.	<b>Rechts</b> abbiegen auf <b>Vohbergstraße</b>	0,05	00:00:09	128,87	03:32:17
199.	Leicht <b>rechts</b> abbiegen auf <b>Blankenhornstraße</b>	0,22	00:00:41	129,10	03:32:58
 200.	<b>Burgruine Blankenhorn</b> Auf <b>Blankenhornstraße</b> nach <b>Norden</b> Richtung <b>Vohbergstraße</b> starten	0,22	00:00:40	129,32	03:33:38
201.	Leicht <b>links</b> abbiegen auf <b>Vohbergstraße</b>	0,05	00:00:08	129,36	03:33:46
202.	<b>Links</b> abbiegen auf <b>Michaelsbergstraße</b>	0,06	00:00:37	129,43	03:34:23
203.	<b>Rechts</b> abbiegen auf <b>Güglinger Str.</b>	0,53	00:00:48	129,95	03:35:11
204.	Im Kreisverkehr geradeaus nach <b>L1110</b> fahren	0,89	00:00:56	130,84	03:36:07
205.	Weiter auf <b>Eibensbacher Str./L1110.</b>	0,91	00:01:56	131,75	03:38:03
206.	Weiter auf <b>Kleingartacher Str.</b>	1,11	00:01:38	132,87	03:39:41
207.	Weiter auf <b>L1110</b>	1,88	00:01:35	134,75	03:41:16
208.	Weiter auf <b>Güglinger Str./L1110</b>	1,96	00:02:05	136,70	03:43:21
209.	Geradeaus auf <b>Leintalstraße</b>	0,04	00:00:05	136,75	03:43:26
210.	<b>Links</b> abbiegen auf <b>Rückerstraße</b>	0,26	00:00:36	137,00	03:44:02
211.	<b>Rechts</b> abbiegen auf <b>Kraichgaustraße</b>	0,39	00:00:33	137,39	03:44:35
212.	Weiter auf <b>L1110</b>	6,74	00:06:57	144,13	03:51:32
213.	<b>Links</b> abbiegen auf <b>K2149</b>	3,27	00:02:49	147,40	03:54:21
214.	Weiter auf <b>Brettachstraße/K2149</b>	0,21	00:00:22	147,61	03:54:43
215.	<b>Rechts</b> abbiegen auf <b>Sulzfelder Str.</b>	0,81	00:01:09	148,42	03:55:52
216.	Weiter auf <b>K3510</b>	1,28	00:00:53	149,70	03:56:45
217.	Weiter auf <b>Mühlbacher Str./K3510</b>	1,09	00:01:16	150,79	03:58:01
218.	<b>Rechts</b> abbiegen auf <b>Neuhöfer Str..</b>	0,09	00:00:13	150,88	03:58:14
 219.	<b>Zweirad Schmidt _ Yamaha</b> Auf <b>Neuhöfer Str.</b> nach <b>Norden</b> Richtung <b>Friedrichstraße</b> starten	0,52	00:01:29	151,40	03:59:43
220.	<b>Links</b> abbiegen auf <b>Lindenstraße</b>	0,16	00:00:30	151,56	04:00:13
221.	<b>Rechts</b> abbiegen auf <b>Hauptstraße</b>	0,03	00:00:06	151,59	04:00:19
222.	<b>Links</b> abbiegen auf <b>K3511</b>	2,43	00:01:59	154,02	04:02:18
223.	Weiter auf <b>Hauptstraße/K3511</b>	0,63	00:00:58	154,64	04:03:16
 224.	<b>Verschiedene Sehenswürdigkeiten</b> Auf <b>Hauptstraße</b> nach <b>Nordosten</b> Richtung <b>Hildastraße</b> starten	0,01	00:00:01	154,65	04:03:17
 225.	<b>Zaisenhausen</b> Auf <b>Hauptstraße</b> nach <b>Südwesten</b> Richtung <b>Wettgasse</b> starten	0,38	00:00:40	155,03	04:03:57
226.	<b>Rechts</b> abbiegen auf <b>Kelterstraße</b>	0,34	00:00:31	155,38	04:04:28
227.	Weiter auf <b>L618</b>	4,25	00:03:57	159,63	04:08:25
228.	<b>Rechts</b> abbiegen auf <b>Untere Bergstraße</b>	0,86	00:01:13	160,49	04:09:38

229.	Weiter auf <b>L554</b>	1,32	00:01:26	161,80	04:11:04
230.	Nach <b>links</b> abbiegen, um auf <b>L554</b> zu bleiben	0,74	00:00:46	162,54	04:11:50
231.	Weiter auf <b>Eppinger Str./L554</b>	0,51	00:00:43	163,06	04:12:33
232.	<b>Links</b> abbiegen auf <b>Gottlieb-Daimler-Straße</b>	0,12	00:00:57	163,17	04:13:30
 233.	<b>ZWEIRAD-SHOP DIEWALD JÜRGEN _ Kymco Benelli</b> Auf <b>Gottlieb-Daimler-Straße</b> nach <b>Nordwesten</b> Richtung <b>Eppinger Str.</b> starten	0,12	00:00:15	163,29	04:13:45
234.	<b>Links</b> abbiegen auf <b>Eppinger Str.</b>	0,66	00:02:15	163,95	04:16:00
235.	Im Kreisverkehr geradeaus nach <b>Karlsruher Str.</b> fahren	0,62	00:00:50	164,57	04:16:50
236.	Weiter auf <b>L554</b>	3,12	00:02:36	167,69	04:19:26
237.	Weiter auf <b>Friedrichstraße/L554</b>	1,06	00:02:05	168,74	04:21:31
238.	Weiter auf <b>L554</b>	2,30	00:01:54	171,04	04:23:25
239.	Weiter auf <b>Unteröwisheimer Str./L554</b>	0,41	00:00:43	171,45	04:24:08
240.	Im Kreisverkehr <b>erste</b> Ausfahrt ( <b>Bruchsaler Str./B3</b> ) nehmen.	0,60	00:01:34	172,05	04:25:42
241.	<b>Rechts</b> abbiegen auf <b>Stettfelder Str./B3.</b>	2,79	00:03:33	174,84	04:29:15
242.	<b>Links</b> abbiegen auf <b>Am Katzbach.</b>	0,05	00:00:09	174,89	04:29:24
 243.	<b>Stettfeld</b> Auf <b>Am Katzbach</b> nach <b>Westen</b> Richtung <b>Untere Mühlstraße</b> starten	0,32	00:00:28	175,21	04:29:52
244.	<b>Links</b> abbiegen auf <b>Lußhardtstraße</b>	0,40	00:01:07	175,61	04:30:59
245.	<b>Links</b> abbiegen auf <b>Schönbornstraße/B3.</b>	3,83	00:05:46	179,43	04:36:45
246.	Im Kreisverkehr <b>erste</b> Ausfahrt ( <b>Bruchsaler Str.</b> ) nehmen	0,03	00:00:06	179,46	04:36:51
247.	Weiter auf <b>Ahornstraße</b>	0,08	00:00:15	179,54	04:37:06
248.	<b>Links</b> abbiegen auf <b>Tillystraße</b>	0,14	00:00:28	179,68	04:37:34
249.	Nach <b>links</b> abbiegen, um auf <b>Tillystraße</b> zu bleiben.	0,04	00:00:13	179,73	04:37:47
 250.	<b>Trike Vermietung-Verkauf Matthias Klinger _ Boom</b> Auf <b>Tillystraße</b> nach <b>Osten</b> starten	0,04	00:00:05	179,77	04:37:52
251.	Nach <b>rechts</b> abbiegen, um auf <b>Tillystraße</b> zu bleiben	0,14	00:00:30	179,91	04:38:22
252.	<b>Rechts</b> abbiegen auf <b>Ahornstraße</b>	0,10	00:00:24	180,00	04:38:46
253.	Im Kreisverkehr <b>erste</b> Ausfahrt ( <b>Bruchsaler Str./B3</b> ) nehmen.	0,56	00:01:35	180,56	04:40:21
 254.	<b>Letzenberg</b> Auf <b>Bruchsaler Str./B3</b> nach <b>Süden</b> Richtung <b>Rochusstraße</b> starten	0,01	00:00:02	180,58	04:40:23
 255.	<b>Bad Schönborn</b> Auf <b>Bruchsaler Str./B3</b> nach <b>Norden</b> Richtung <b>Friedrichstraße</b> starten.	2,69	00:03:22	183,26	04:43:45
256.	<b>Rechts</b> abbiegen auf <b>L546</b> (Schilder nach <b>Malsch</b> )	0,54	00:00:38	183,80	04:44:23
257.	Weiter auf <b>Hauptstraße/L546.</b>	1,23	00:02:19	185,03	04:46:42
 258.	<b>Malsch</b> Auf <b>Hauptstraße</b> nach <b>Westen</b> Richtung <b>Alte Rathausgasse</b> starten	1,23	00:02:05	186,26	04:48:47
259.	Weiter auf <b>L546</b>	1,17	00:01:41	187,43	04:50:28
260.	Weiter auf <b>Bahnhofstraße/L546</b>	1,13	00:01:10	188,56	04:51:38
261.	Geradeaus auf <b>L546</b>	5,21	00:04:28	193,77	04:56:06
262.	Im Kreisverkehr <b>erste</b> Ausfahrt nehmen, um auf <b>L546</b> zu bleiben	0,28	00:00:25	194,05	04:56:31
263.	Weiter auf <b>Roter Str./L546</b>	0,44	00:00:42	194,49	04:57:13
264.	<b>Rechts</b> abbiegen auf <b>Marktstraße</b>	0,07	00:00:12	194,57	04:57:25

265.	Nach <b>links</b> abbiegen, um auf <b>Marktstraße</b> zu bleiben	0,06	00:00:09	194,63	04:57:34
266.	Nach <b>rechts</b> abbiegen, um auf <b>Marktstraße</b> zu bleiben	0,26	00:00:37	194,88	04:58:11
267.	Im Kreisverkehr <b>erste</b> Ausfahrt nehmen, um auf <b>Marktstraße</b> zu bleiben	0,35	00:00:49	195,24	04:59:00
268.	Weiter auf <b>Reilinger Str..</b>	0,28	00:00:37	195,52	04:59:37
 269.	<b>KFZ-Service GdbR B. _ S. _ Kymco</b> Auf <b>Reilinger Str.</b> nach <b>Norden</b> Richtung <b>Franz-Antoni-Straße</b> starten	0,51	00:00:42	196,03	05:00:19
270.	Im Kreisverkehr geradeaus nach <b>L546</b> fahren	4,71	00:04:28	200,74	05:04:47
271.	<b>Links</b> Richtung <b>B36</b> abbiegen	0,16	00:00:29	200,90	05:05:16
272.	<b>Rechts</b> Richtung <b>B36</b> abbiegen (Schilder nach <b>Mannheim/B36/Speyer/Hockenheim</b> )	0,20	00:00:20	201,10	05:05:36
273.	Weiter auf <b>B36</b>	1,50	00:01:11	202,60	05:06:47
274.	Die Auffahrt <b>B39</b> nach <b>A5/Speyer/Sinsheim/Reilingen/Altlußheim/Hockenheim-Süd</b> nehmen	0,25	00:00:26	202,85	05:07:13
275.	<b>Links</b> abbiegen auf <b>B39</b>	7,43	00:07:24	210,27	05:14:37
276.	Ausfahrt Richtung <b>Speyer-Zentrum/Flughafen</b>	0,20	00:00:22	210,47	05:14:59
277.	<b>Rechts</b> halten, Beschilderung in Richtung <b>Speyer</b> folgen und weiter auf <b>Industriestraße</b>	0,21	00:00:30	210,68	05:15:29
278.	Weiter auf <b>Domplatz</b>	0,18	00:00:45	210,86	05:16:14
279.	<b>Links</b> abbiegen auf <b>Kleine Pfaffengasse.</b>	0,14	00:00:31	211,01	05:16:45
 280.	<b>Kaiserdom</b> Auf <b>Kleine Pfaffengasse</b> nach <b>Westen</b> Richtung <b>Judengasse</b> starten	0,16	00:00:44	211,16	05:17:29
281.	<b>Links</b> abbiegen auf <b>Herdstraße</b>	0,31	00:01:14	211,47	05:18:43
282.	Weiter auf <b>St.-Markus-Straße</b>	0,23	00:00:38	211,70	05:19:21
283.	<b>Links</b> abbiegen auf <b>Karl-Leiling-Allee</b>	0,17	00:00:27	211,87	05:19:48
284.	<b>Rechts</b> abbiegen auf <b>Industriestraße</b>	0,53	00:01:23	212,39	05:21:11
285.	<b>Links</b> abbiegen auf <b>Heinkelstraße</b>	0,07	00:00:12	212,47	05:21:23
286.	Nach <b>links</b> abbiegen, um auf <b>Heinkelstraße</b> zu bleiben	0,14	00:00:34	212,61	05:21:57
 287.	<b>Zweirad Schwarz GmbH _ Benelli</b> Auf <b>Heinkelstraße</b> nach <b>Süden</b> starten	0,14	00:00:25	212,76	05:22:22
288.	Nach <b>rechts</b> abbiegen, um auf <b>Heinkelstraße</b> zu bleiben	0,07	00:00:20	212,83	05:22:42
289.	<b>Rechts</b> abbiegen auf <b>Industriestraße</b>	0,22	00:00:42	213,05	05:23:24
290.	<b>Rechts</b> abbiegen auf <b>Am Technik Museum</b>	0,43	00:00:53	213,48	05:24:17
291.	<b>Links</b> abbiegen auf <b>Geibstraße</b>	0,19	00:00:24	213,67	05:24:41
292.	Weiter auf <b>Schillerweg</b>	0,51	00:00:58	214,18	05:25:39
293.	Weiter auf <b>Hafenstraße</b>	0,35	00:00:34	214,53	05:26:13
294.	Weiter auf <b>Franz-Kirrmeier-Straße</b>	1,06	00:01:35	215,59	05:27:48
295.	Im Kreisverkehr <b>zweite</b> Ausfahrt ( <b>Auestraße</b> ) nehmen.	0,79	00:01:34	216,37	05:29:22
296.	<b>Rechts</b> abbiegen.	0,01	00:00:04	216,39	05:29:26
 297.	<b>AUTOHAUS MARC HERBEL _ Kymco</b> Nach <b>Süden</b> Richtung <b>Auestraße</b> starten	0,01	00:00:02	216,40	05:29:28
298.	<b>Rechts</b> abbiegen auf <b>Auestraße</b>	0,41	00:01:07	216,81	05:30:35
299.	Im Kreisverkehr <b>erste</b> Ausfahrt ( <b>Tullastraße</b> ) nehmen	1,00	00:01:56	217,81	05:32:31
300.	<b>Links</b> abbiegen auf <b>Waldseer Str.</b>	0,14	00:00:35	217,95	05:33:06
301.	Leicht <b>rechts</b> abbiegen auf <b>Landwehrstraße</b>	1,17	00:02:27	219,12	05:35:33
302.	<b>Rechts</b> abbiegen auf <b>Iggelheimer Str..</b>	0,88	00:01:48	220,00	05:37:21
303.	Weiter auf <b>L528</b>	6,30	00:04:54	226,30	05:42:15



304.	Weiter auf <b>Speyerer Str./L528</b>	0,57	00:00:27	226,87	05:42:42
305.	Weiter auf <b>L528</b>	2,37	00:02:51	229,24	05:45:33
306.	<b>Links</b> abbiegen auf <b>Iggelheimer Str.</b>	0,15	00:00:26	229,39	05:45:59
307.	<b>Rechts</b> abbiegen auf <b>Im Stiegelsteig</b>	0,10	00:00:21	229,49	05:46:20
308.	Nach <b>links</b> abbiegen, um auf <b>Im Stiegelsteig</b> zu bleiben	0,09	00:00:21	229,58	05:46:41
 309.	<b>Reimo-Reinhard Motorrad GmbH _ Suzuki</b> Auf <b>Im Stiegelsteig</b> nach <b>Süden</b> starten	0,09	00:00:13	229,67	05:46:54
310.	Nach <b>rechts</b> abbiegen, um auf <b>Im Stiegelsteig</b> zu bleiben	0,10	00:00:22	229,77	05:47:16
311.	<b>Links</b> abbiegen auf <b>Iggelheimer Str.</b>	0,13	00:00:31	229,90	05:47:47
312.	<b>Rechts</b> abbiegen auf <b>L528</b>	0,56	00:01:11	230,46	05:48:58
313.	<b>Links</b> abbiegen auf <b>L532</b>	9,38	00:07:49	239,84	05:56:47
314.	Weiter auf <b>L533</b>	0,13	00:00:09	239,98	05:56:56
315.	<b>Rechts</b> abbiegen auf <b>B9</b> Richtung <b>Ludwigshafen/Limburgerhof</b>	2,78	00:01:50	242,75	05:58:46
316.	Ausfahrt Richtung <b>Limburgerhof/Neuhofen</b>	0,27	00:00:30	243,02	05:59:16
317.	<b>Links</b> abbiegen auf <b>K14</b>	0,24	00:00:25	243,26	05:59:41
318.	Weiter auf <b>Jahnstraße/K14</b>	0,18	00:00:16	243,44	05:59:57
319.	<b>Links</b> abbiegen auf <b>Dieselstraße</b>	0,35	00:00:45	243,79	06:00:42
320.	An der 1. Querstraße <b>links</b> abbiegen auf <b>Benzstraße</b>	0,05	00:00:16	243,84	06:00:58
 321.	<b>QUAD-JETSKI-CENTER QJC _ Kymco</b> Auf <b>Benzstraße</b> nach <b>Osten</b> Richtung <b>Dieselstraße</b> starten	0,05	00:00:07	243,90	06:01:05
322.	An der 1. Querstraße <b>rechts</b> abbiegen auf <b>Dieselstraße</b>	0,35	00:00:55	244,25	06:02:00
323.	<b>Rechts</b> abbiegen auf <b>Jahnstraße</b>	0,39	00:00:36	244,64	06:02:36
324.	<b>Rechts</b> auf die Auffahrt nach <b>A65/Ludwigshafen</b> abbiegen	0,28	00:00:23	244,92	06:02:59
325.	Auf <b>B9</b> fahren	1,28	00:00:49	246,19	06:03:48
326.	<b>Links</b> halten und weiter auf <b>B44</b>	1,06	00:00:41	247,25	06:04:29
327.	Ausfahrt Richtung <b>LU-Maudach/LU-Gartenstadt/LU-Rheingönheim</b>	0,26	00:00:24	247,51	06:04:53
328.	<b>Links</b> abbiegen auf <b>K7</b> (Schilder nach <b>LU-Rheingönheim</b> )	0,18	00:00:24	247,69	06:05:17
329.	<b>Links</b> abbiegen auf <b>Hauptstraße.</b>	0,06	00:00:08	247,74	06:05:25
 330.	<b>Philipp Centner - Roller Centner _ Aprilia</b> Auf <b>Hauptstraße</b> nach <b>Südwesten</b> starten	0,05	00:00:06	247,79	06:05:31
331.	<b>Rechts</b> abbiegen auf <b>K7</b>	0,11	00:00:11	247,90	06:05:42
332.	<b>Rechts</b> abbiegen auf <b>B44</b> Richtung <b>Mannheim/Stadtmitte</b>	3,45	00:04:10	251,35	06:09:52
333.	<b>Rechts</b> abbiegen auf <b>Saarlandstraße/B38/B44.</b>	1,52	00:02:59	252,86	06:12:51
334.	Geradeaus auf <b>Heinigstraße</b>	0,14	00:00:28	253,00	06:13:19
335.	<b>Rechts</b> abbiegen auf <b>Wredestraße</b>	0,14	00:00:44	253,14	06:14:03
336.	<b>Rechts</b> abbiegen auf <b>Berliner Str.</b>	0,09	00:00:19	253,24	06:14:22
337.	<b>Links</b> abbiegen auf <b>Wörthstraße</b>	0,14	00:00:46	253,38	06:15:08
338.	<b>Links</b> abbiegen auf <b>Otto-Stabel-Straße</b>	0,10	00:00:46	253,48	06:15:54
339.	<b>Links</b> abbiegen auf <b>Wredestraße</b>	0,06	00:00:33	253,54	06:16:27
	<b>Demmer Reitsport _ MZ</b>			<b>253,54</b>	<b>06:16:27</b>