


































		KM	hh:mm:ss	++KM	+++:+:++
	1. Bunsenstraße 8 - 18, Heidelberg, Bergheim (Heidelberg) Auf Bunsenstraße nach Westen Richtung Häusserstraße starten	0,19	00:00:52	0,19	00:00:52
	2. Rechts abbiegen auf Landhausstraße	0,03	00:00:12	0,22	00:01:04
	3. Scharf links auf Bahnhofstraße	0,33	00:01:25	0,55	00:02:29
	4. Rechts abbiegen auf Kurfürsten-Anlage	0,02	00:00:12	0,57	00:02:41
	5. Leicht links abbiegen, um auf Kurfürsten-Anlage zu bleiben	0,06	00:00:37	0,62	00:03:18
	6. Nach links abbiegen, um auf Kurfürsten-Anlage zu bleiben	0,04	00:00:13	0,66	00:03:31
	7. Leicht rechts abbiegen, um auf Kurfürsten-Anlage zu bleiben	1,03	00:03:09	1,69	00:06:40
	8. Weiter auf Gneisenaustraße	0,20	00:00:20	1,89	00:07:00
	9. Rechts Richtung Blücherstraße abbiegen	0,04	00:00:08	1,93	00:07:08
	10. Leicht rechts abbiegen auf Blücherstraße	0,19	00:00:35	2,12	00:07:43
	11. Rechts abbiegen auf Czernyring	0,22	00:00:38	2,34	00:08:21
	12. Geradeaus auf Eppelheimer Str.	0,92	00:01:55	3,26	00:10:16
	13. Rechts Richtung Henkel-Teroson-Straße abbiegen	0,41	00:00:45	3,67	00:11:01
	14. Links abbiegen auf Henkel-Teroson-Straße.	0,02	00:00:06	3,69	00:11:07
	15. Henkel-Teroson-Straße Auf Henkel-Teroson-Straße nach Norden Richtung Hans-Bunte-Straße starten	0,87	00:01:52	4,56	00:12:59
	16. Rechts abbiegen auf Kurpfalzring	0,80	00:01:32	5,36	00:14:31
	17. Links abbiegen auf L637.	1,61	00:02:46	6,96	00:17:17
	18. Links abbiegen auf Grenzhöfer Weg	0,10	00:00:10	7,06	00:17:27
	19. K9702-Grenzhöfer Weg Auf Grenzhöfer Weg nach Südwesten starten	1,55	00:01:23	8,61	00:18:50
	20. Nach rechts abbiegen, um auf Grenzhöfer Weg zu bleiben	1,96	00:01:54	10,57	00:20:44
	21. Links abbiegen auf K9703	0,28	00:00:41	10,85	00:21:25
	22. Leicht rechts abbiegen auf K9704	1,19	00:01:38	12,05	00:23:03
	23. Weiter auf K4144	2,11	00:03:44	14,15	00:26:47
	24. Weiter auf Grenzhöfer Str./K4144	0,42	00:01:36	14,58	00:28:23
	25. Rechts abbiegen auf Friedrich-Ebert-Straße	0,03	00:00:15	14,61	00:28:38
	26. Schwetzingen Auf Friedrich-Ebert-Straße nach Nordwesten Richtung Blumenstraße starten	0,12	00:00:19	14,72	00:28:57
	27. Leicht links abbiegen auf Walter-Rathenau-Straße	0,20	00:00:45	14,92	00:29:42
	28. Leicht rechts abbiegen auf Rondell	0,02	00:00:03	14,94	00:29:45
	29. Geradeaus auf Mannheimer Landstraße	0,35	00:00:47	15,29	00:30:32
	30. Links abbiegen auf Brühler Landstraße (Schilder nach Ketsch/Brühl)	0,86	00:01:09	16,15	00:31:41
	31. Weiter auf L630	0,74	00:00:46	16,89	00:32:27
	32. Weiter auf Schwetzing Str./L630.	0,19	00:00:21	17,07	00:32:48
	33. Im Kreisverkehr zweite Ausfahrt nehmen, um auf Schwetzing Str. zu bleiben	0,32	00:00:47	17,39	00:33:35
	34. Weiter auf Ketscher Str..	0,62	00:01:14	18,00	00:34:49
	35. Im Kreisverkehr geradeaus auf Ketscher Str. bleiben	0,98	00:01:05	18,99	00:35:54
	36. L599-Brühler Landstraße Richtung Süden	0,54	00:00:35	19,53	00:36:29
	37. Weiter auf Brühler Str.	1,19	00:02:14	20,72	00:38:43

38.	Rechts abbiegen auf Speyerer Str.	0,11	00:00:17	20,83	00:39:00
 39.	Ketsch Auf Speyerer Str. nach Südwesten Richtung Kreuzwiesenweg starten	0,70	00:00:49	21,53	00:39:49
40.	Weiter auf K4250	8,10	00:07:43	29,63	00:47:32
41.	Links abbiegen auf B39 (Schilder nach A61/Speyer)	0,24	00:00:19	29,87	00:47:51
 42.	B39 Ketsch Auf B39 nach Norden starten	5,49	00:05:44	35,36	00:53:35
43.	Auf B9 fahren	2,36	00:01:30	37,72	00:55:05
44.	Ausfahrt Richtung Speyer-West/Böhl-Iggelheim	0,19	00:00:21	37,91	00:55:26
45.	Im Kreisverkehr dritte Ausfahrt (Iggelheimer Str.) nehmen.	0,10	00:00:20	38,01	00:55:46
 46.	Speyer Auf Iggelheimer Str. nach Nordwesten starten	0,30	00:00:23	38,30	00:56:09
47.	Weiter auf L528	2,15	00:01:47	40,45	00:57:56
48.	Rechts abbiegen	1,29	00:01:43	41,74	00:59:39
49.	Weiter auf Dudenhofener Str.	2,01	00:03:02	43,75	01:02:41
50.	Links abbiegen auf Portheide	0,35	00:00:39	44,10	01:03:20
51.	Nach rechts abbiegen, um auf Portheide zu bleiben	0,12	00:00:17	44,22	01:03:37
52.	Links abbiegen auf Neustadter Str.	0,75	00:00:52	44,97	01:04:29
53.	Weiter auf L454	1,77	00:01:32	46,73	01:06:01
54.	Rechts abbiegen auf K14	0,44	00:00:27	47,18	01:06:28
55.	Weiter auf Iggelheimer Str./K14	0,87	00:01:30	48,05	01:07:58
56.	Links abbiegen auf Am Mönchhof	0,19	00:00:23	48,24	01:08:21
57.	Nach links abbiegen, um auf Am Mönchhof zu bleiben	0,35	00:00:55	48,59	01:09:16
58.	Rechts abbiegen auf Hofstückstraße	0,04	00:00:14	48,63	01:09:30
59.	Rechts abbiegen auf Limburgstraße	0,13	00:00:20	48,76	01:09:50
 60.	Schifferstadt Auf Limburgstraße nach Nordwesten Richtung Hofstückstraße starten	0,13	00:00:17	48,88	01:10:07
61.	Links abbiegen auf Hofstückstraße	0,04	00:00:14	48,92	01:10:21
62.	Links abbiegen auf Am Mönchhof	0,35	00:00:55	49,28	01:11:16
63.	Nach rechts abbiegen, um auf Am Mönchhof zu bleiben	0,19	00:00:33	49,47	01:11:49
64.	Rechts abbiegen auf Iggelheimer Str.	0,87	00:01:45	50,34	01:13:34
65.	Weiter auf K14	0,42	00:00:21	50,76	01:13:55
66.	Weiter auf L454	1,77	00:01:36	52,52	01:15:31
67.	Links abbiegen auf L532	1,41	00:01:21	53,93	01:16:52
68.	Scharf rechts auf L528	0,06	00:00:06	53,99	01:16:58
 69.	Iggelheim Auf L528 nach Nordwesten Richtung Am Schwarzweiher starten	6,37	00:05:26	60,36	01:22:24
70.	Weiter auf Böhler Str./L528	0,36	00:00:30	60,73	01:22:54
71.	Rechts abbiegen auf Zuckerbirnengasse	0,14	00:00:16	60,87	01:23:10
72.	Rechts abbiegen auf Bahnhofstraße	0,41	00:00:56	61,28	01:24:06
73.	Rechts abbiegen auf Hauptstraße	0,06	00:00:09	61,34	01:24:15
 74.	Meckenheim Auf Hauptstraße nach Südwesten Richtung Rödersheimer Str. starten	0,06	00:00:08	61,40	01:24:23
75.	Rechts abbiegen auf Rödersheimer Str.	0,56	00:00:51	61,96	01:25:14
76.	Links abbiegen auf K9	0,72	00:00:44	62,68	01:25:58
77.	Weiter auf L528	0,79	00:00:46	63,46	01:26:44
78.	Weiter auf Hauptstraße/L528	0,95	00:02:01	64,41	01:28:45

79.	Rechts abbiegen auf Friedelsheimer Str.	0,06	00:00:11	64,47	01:28:56
 80.	Niederkirchen bei Deidesheim Auf Friedelsheimer Str. nach Norden Richtung Forster Str. starten	0,15	00:00:18	64,62	01:29:14
81.	Weiter auf L527	3,50	00:02:56	68,12	01:32:10
82.	Weiter auf Schulstraße/L527	0,22	00:00:33	68,34	01:32:43
83.	Weiter auf Bahnhofstraße	1,19	00:01:33	69,53	01:34:16
84.	Weiter auf L527	0,84	00:00:54	70,37	01:35:10
85.	Im Kreisverkehr dritte Ausfahrt nehmen, um auf L527 zu bleiben	0,17	00:00:17	70,54	01:35:27
 86.	L527 Friedelsheim Auf L527 nach Norden starten.	1,83	00:01:50	72,36	01:37:17
 87.	AE Friedelsheim (3) Auf L527 nach Nordosten starten	0,48	00:00:21	72,85	01:37:38
88.	Weiter auf Mannheimer Str./L527	0,20	00:00:12	73,04	01:37:50
89.	Links abbiegen auf L526	1,64	00:01:35	74,69	01:39:25
 90.	bei D 67134 Bad Dürkheim, Feuerberg (bei D 67134 Bad Dürkheim) Auf L526 nach Westen Richtung Am Albertgraben starten	0,72	00:00:53	75,41	01:40:18
91.	L526 verläuft leicht nach rechts und wird zu Hauptstraße/L526	0,15	00:00:20	75,56	01:40:38
92.	Rechts abbiegen auf Freinsheimer Str.	0,04	00:00:05	75,60	01:40:43
 93.	Erpolzheim Auf Freinsheimer Str. nach Norden Richtung Raiffeisenstraße starten	0,13	00:00:13	75,72	01:40:56
94.	Weiter auf L526	1,60	00:01:32	77,32	01:42:28
95.	Weiter auf Erpolzheimer Str./L526	0,20	00:00:18	77,52	01:42:46
96.	Rechts abbiegen auf Riedweg	0,07	00:00:13	77,60	01:42:59
97.	Links abbiegen auf Gewerbstraße	0,45	00:00:49	78,04	01:43:48
98.	Weiter auf Großkarlbacher-Straße	0,24	00:00:28	78,28	01:44:16
99.	Im Kreisverkehr dritte Ausfahrt (L522) nehmen	0,16	00:00:18	78,44	01:44:34
 100.	L455/L522-In der Talweide Auf L522 nach Westen starten	0,41	00:00:25	78,85	01:44:59
101.	Weiter auf Talweide/L522	0,41	00:00:30	79,26	01:45:29
102.	Im Kreisverkehr dritte Ausfahrt (Dackenheimer Str.) nehmen	0,28	00:00:35	79,53	01:46:04
 103.	bei D 67251 Freinsheim Auf Dackenheimer Str. nach Nordwesten starten	0,21	00:00:23	79,74	01:46:27
104.	Im Kreisverkehr dritte Ausfahrt (L522) nehmen	1,42	00:01:51	81,16	01:48:18
105.	Weiter auf Hauptstraße/L522	0,56	00:01:15	81,72	01:49:33
106.	Weiter auf Weisenheimer Str.	0,27	00:00:31	81,99	01:50:04
107.	Weiter auf L522	1,04	00:01:02	83,03	01:51:06
108.	Weiter auf Herxheimer Str./L522	0,29	00:00:30	83,32	01:51:36
109.	Rechts abbiegen auf L517	0,04	00:00:06	83,36	01:51:42
110.	Links abbiegen auf Hauptstraße	0,24	00:00:48	83,60	01:52:30
 111.	bei D 67273 Weisenheim am Berg Auf Hauptstraße nach Osten Richtung L517 starten	0,24	00:00:49	83,84	01:53:19
112.	Links abbiegen auf L517	0,69	00:00:59	84,53	01:54:18
113.	Weiter auf Bobenheimer Str./L517	0,48	00:00:29	85,00	01:54:47
114.	Weiter auf L517	0,38	00:00:26	85,38	01:55:13
115.	Weiter auf Weisenheimer Str./L517	0,10	00:00:09	85,48	01:55:22
116.	Weiter auf Kleinkarlbacher Str.	0,30	00:00:31	85,78	01:55:53
117.	Weiter auf L517	1,55	00:01:43	87,33	01:57:36
118.	Weiter auf Hauptstraße	0,49	00:00:55	87,82	01:58:31
119.	Weiter auf Talstraße	0,41	00:00:36	88,23	01:59:07

120.	Weiter auf L520 .	1,95	00:01:47	90,18	02:00:54
 121.	<i>bei D 67271 Neuleiningen</i> Auf L520 nach Südwesten starten	1,37	00:01:15	91,55	02:02:09
122.	Weiter auf Talstraße/L520 .	1,91	00:02:18	93,46	02:04:27
 123.	<i>bei D 67317 Altleiningen</i> Auf Schlossmühle nach Südwesten Richtung Hauptstraße starten	0,24	00:00:22	93,70	02:04:49
124.	Weiter auf Hauptstraße	0,95	00:01:47	94,65	02:06:36
125.	Weiter auf L520	3,23	00:03:15	97,88	02:09:51
126.	Weiter auf Hauptstraße/L520	0,22	00:00:20	98,10	02:10:11
127.	Rechts abbiegen auf Ramser Hohl	0,33	00:00:44	98,43	02:10:55
128.	Weiter auf Wattenheimer Str.	0,01	00:00:04	98,44	02:10:59
 129.	<i>bei D 67316 Carlsberg</i> Auf Wattenheimer Str. nach Norden Richtung Gartenstraße starten	0,39	00:00:41	98,83	02:11:40
130.	Weiter auf L520	3,27	00:03:02	102,10	02:14:42
 131.	<i>bei D 67319 Wattenheim, Hetschmühle (bei D 67319 Wattenheim)</i> Auf L520 nach Norden starten	1,24	00:01:03	103,35	02:15:45
132.	Im Kreisverkehr dritte Ausfahrt (B47) nehmen	0,19	00:00:21	103,53	02:16:06
 133.	<i>Wattenheimer Straße</i> Auf B47 nach Norden starten	0,12	00:00:12	103,65	02:16:18
134.	Im Kreisverkehr erste Ausfahrt nehmen, um auf B47 zu bleiben	2,30	00:01:53	105,95	02:18:11
135.	Links abbiegen auf Tiefenthaler Str. (Schilder nach Hettenleidelheim).	0,13	00:00:17	106,08	02:18:28
 136.	<i>bei D 67310 Hettenleidelheim</i> Auf Tiefenthaler Str. nach Nordosten Richtung B47 starten	0,11	00:00:14	106,19	02:18:42
137.	Links abbiegen auf B47 (Schilder nach Göllheim/Eisenberg)	3,46	00:03:47	109,65	02:22:29
 138.	<i>Eisenberg (Pfalz)</i> Auf Römerstraße/B47 nach Norden starten	0,31	00:00:29	109,96	02:22:58
139.	Im Kreisverkehr erste Ausfahrt (B47) nehmen	0,43	00:00:39	110,39	02:23:37
140.	Im Kreisverkehr zweite Ausfahrt (L395) nehmen	0,63	00:00:39	111,03	02:24:16
 141.	<i>bei D 67304 Eisenberg, Erlenhof (bei D 67304 Eisenberg)</i> Auf L395 nach Nordosten starten	0,59	00:00:29	111,61	02:24:45
142.	Weiter auf Eisenberger Str./L395	0,42	00:00:43	112,03	02:25:28
143.	Links abbiegen auf Rodenbacher Str.	0,38	00:00:45	112,41	02:26:13
144.	Weiter auf Lautersheimer Str.	0,51	00:00:47	112,92	02:27:00
145.	Weiter auf L448	1,38	00:01:33	114,30	02:28:33
146.	Weiter auf Hauptstraße/L448	0,53	00:00:59	114,82	02:29:32
147.	Weiter auf L448	0,94	00:01:02	115,77	02:30:34
 148.	<i>bei D 67308 Lautersheim</i> Auf L448 nach Norden starten	0,58	00:00:31	116,35	02:31:05
149.	Weiter auf Lautersheimer Str./L448	0,18	00:00:16	116,53	02:31:21
150.	Weiter auf Hauptstraße	0,49	00:00:51	117,02	02:32:12
151.	Weiter auf Ottersheimer Str.	0,29	00:00:24	117,30	02:32:36
152.	Weiter auf L448	1,71	00:01:23	119,01	02:33:59
153.	Links abbiegen auf Hauptstraße	0,19	00:00:20	119,20	02:34:19
 154.	<i>bei D 67308 Ottersheim</i> Auf Hauptstraße nach Südosten Richtung L448 starten	0,19	00:00:20	119,38	02:34:39
155.	Links abbiegen auf L448	0,42	00:00:30	119,80	02:35:09
156.	Weiter auf Biedesheimer Str./L448	0,18	00:00:13	119,99	02:35:22
157.	Weiter auf L448	1,72	00:01:46	121,70	02:37:08
158.	Weiter auf Bubenheimer Str./L448	0,21	00:00:25	121,91	02:37:33

159.	Bubenheimer Str. verläuft leicht nach rechts und wird zu Bahnhofstraße	0,19	00:00:24	122,10	02:37:57
160.	Weiter auf Wachenheimer Str.	0,30	00:00:31	122,40	02:38:28
161.	Rechts abbiegen auf B47	0,62	00:00:52	123,01	02:39:20
 162.	bei D 67308 Zellertal Auf B47 nach Osten Richtung B47 starten	1,81	00:02:06	124,82	02:41:26
163.	Links abbiegen auf Bockenheimer Str.	0,03	00:00:06	124,85	02:41:32
 164.	Wachenheim Auf Bockenheimer Str. nach Norden Richtung Johannes-Würth-Straße starten	0,22	00:00:21	125,07	02:41:53
165.	Leicht rechts abbiegen auf Johannes-Würth-Straße	0,19	00:00:20	125,25	02:42:13
166.	Weiter auf K1	0,69	00:00:52	125,94	02:43:05
167.	Weiter auf Wachenheimer Str./K1	0,27	00:00:30	126,21	02:43:35
168.	Rechts abbiegen auf Nieder-Flörsheimer Str.	0,57	00:00:47	126,78	02:44:22
169.	Weiter auf K34	1,37	00:01:07	128,15	02:45:29
 170.	bei D 67590 Monsheim Auf K34 nach Osten starten	0,97	00:00:58	129,12	02:46:27
171.	Rechts abbiegen auf Alte Str./B271 (Schilder nach Neustadt/Weinstraße/Grünstadt/Monsheim/A61/A6).	0,48	00:00:34	129,60	02:47:01
 172.	B271 Mölsheim Auf B271 nach Südwesten starten	0,94	00:01:04	130,53	02:48:05
173.	Links abbiegen auf An den Mühlen	0,95	00:01:22	131,48	02:49:27
174.	Rechts abbiegen auf Kriegsheimer Str.	0,38	00:00:48	131,86	02:50:15
175.	Links abbiegen auf Wormser Str.	0,47	00:00:47	132,33	02:51:02
176.	Weiter auf K37	0,70	00:00:41	133,04	02:51:43
177.	Nach rechts abbiegen, um auf K37 zu bleiben	0,83	00:00:59	133,87	02:52:42
178.	Weiter auf L455	1,73	00:01:55	135,60	02:54:37
179.	Links abbiegen auf K49	0,45	00:00:39	136,05	02:55:16
180.	Weiter auf Hohen-Sülzer Str./K49	0,36	00:00:40	136,40	02:55:56
181.	Rechts abbiegen auf Neuoffsteiner Str.	0,48	00:00:49	136,89	02:56:45
182.	Geradeaus auf L395	0,39	00:00:29	137,28	02:57:14
183.	Weiter auf Wormser Str./L395	0,86	00:01:03	138,14	02:58:17
184.	Rechts Richtung Hauptstraße/Wormser Str. abbiegen	0,02	00:00:09	138,16	02:58:26
185.	Im Kreisverkehr dritte Ausfahrt nehmen	0,09	00:00:40	138,25	02:59:06
186.	Links abbiegen auf Hauptstraße/Wormser Str..	0,88	00:01:10	139,13	03:00:16
187.	Weiter auf L395 .	0,21	00:00:16	139,34	03:00:32
 188.	bei D 67591 Offstein Auf L395 nach Nordosten Richtung L455 starten	0,12	00:00:08	139,47	03:00:40
189.	Weiter auf Neuoffsteiner Str./L395	0,72	00:01:18	140,19	03:01:58
190.	Leicht links abbiegen auf Wormser Str.	0,51	00:00:58	140,69	03:02:56
191.	Weiter auf L395	0,69	00:00:42	141,38	03:03:38
192.	Weiter auf Pfälzer-Wald-Straße/L395	0,69	00:01:11	142,07	03:04:49
193.	Pfälzer-Wald-Straße verläuft nach links und wird zu Wormser Landstraße	0,05	00:00:08	142,12	03:04:57
 194.	Heppenheim Auf Wormser Landstraße nach Nordosten Richtung Kirchhofgasse starten	0,99	00:01:35	143,11	03:06:32
195.	Weiter auf L395	2,11	00:01:45	145,22	03:08:17
 196.	bei D 67551 Worms, Wiesoppenheim (bei D 67551 Worms) Auf L395 nach Osten starten	0,23	00:00:15	145,45	03:08:32

197.	Weiter auf Obere Hauptstraße/L395	0,87	00:01:21	146,32	03:09:53
198.	Weiter auf Untere Hauptstraße	0,58	00:01:06	146,90	03:10:59
199.	Rechts abbiegen auf Zollhausstraße	0,38	00:00:53	147,28	03:11:52
200.	Rechts abbiegen auf Höhlchenstraße	0,11	00:00:16	147,38	03:12:08
201.	Weiter auf Weinbergstraße	0,41	00:00:51	147,80	03:12:59
202.	Links abbiegen auf Weinsheimer Hauptstraße	0,51	00:00:58	148,31	03:13:57
203.	Rechts abbiegen auf Weinsheimer Str.	0,03	00:00:04	148,33	03:14:01
 204.	Weinsheim Auf Weinsheimer Str. nach Süden Richtung Schlesienstraße starten	0,48	00:00:31	148,81	03:14:32
205.	Weiter auf L456	1,69	00:01:26	150,50	03:15:58
206.	Weiter auf Wormser Str./L456	0,24	00:00:24	150,74	03:16:22
 207.	bei D 67259 Kleinniedesheim Auf Wormser Str. nach Südosten Richtung Großniedesheimer Str. starten	0,10	00:00:12	150,84	03:16:34
208.	Links abbiegen auf Bobenheimer Str.	0,46	00:00:53	151,30	03:17:27
209.	Weiter auf L457	2,10	00:02:20	153,40	03:19:47
210.	Rechts abbiegen auf Franz-Voll-Straße	0,31	00:00:50	153,71	03:20:37
211.	Weiter auf Frankenthaler Str..	0,67	00:01:20	154,38	03:21:57
 212.	Bobenheim Auf Frankenthaler Str. nach Süden starten.	1,12	00:01:09	155,50	03:23:06
 213.	bei D 67240 Bobenheim-Roxheim, Roxheim (bei D 67240 Bobenheim-Roxheim) Auf Frankenthaler Str. nach Süden Richtung Gerhart-Hauptmann-Straße starten	0,43	00:00:24	155,93	03:23:30
214.	Weiter auf L523	1,81	00:01:54	157,74	03:25:24
215.	Rechts abbiegen auf Industriestraße	0,42	00:00:38	158,16	03:26:02
216.	Links abbiegen auf Siemensstraße	0,86	00:01:37	159,02	03:27:39
217.	Links abbiegen auf Beindersheimer Str.	0,05	00:00:22	159,07	03:28:01
218.	Rechts abbiegen auf Nordring	0,61	00:00:46	159,68	03:28:47
 219.	bei D 67227 Frankenthal Auf Nordring nach Südwesten Richtung Carl-Benz-Straße starten	0,32	00:00:47	160,00	03:29:34
220.	Weiter auf Heßheimer Str.	0,11	00:00:13	160,11	03:29:47
221.	Im Kreisverkehr vierte Ausfahrt nehmen, um auf Heßheimer Str. zu bleiben	0,20	00:00:28	160,31	03:30:15
222.	Weiter auf Nordring	2,31	00:04:16	162,62	03:34:31
223.	Weiter auf Ostring	0,43	00:00:47	163,04	03:35:18
224.	Weiter auf L523	0,42	00:00:30	163,47	03:35:48
225.	Weiter auf B9 (Schilder nach Speyer/Ludwigshafen-Süd)	0,07	00:00:04	163,53	03:35:52
226.	Ausfahrt Richtung Ludwigshafen-Nord/Ludwigshafen-Edigheim	0,24	00:00:19	163,77	03:36:11
227.	Weiter auf Edigheimer Str.	0,25	00:00:12	164,02	03:36:23
228.	Weiter auf B9	1,56	00:01:09	165,58	03:37:32
229.	Ausfahrt Richtung LU-Pfingstweide/LU-Edigheim	0,15	00:00:14	165,73	03:37:46
230.	An der Gabelung rechts halten, Beschilderung in Richtung Edigheim folgen	0,25	00:00:42	165,97	03:38:28
231.	Links abbiegen auf Oppauer Str.	0,17	00:00:33	166,15	03:39:01
232.	Im Kreisverkehr erste Ausfahrt nehmen, um auf Oppauer Str. zu bleiben	0,07	00:00:13	166,22	03:39:14
233.	Links abbiegen auf Ostring	0,21	00:00:34	166,43	03:39:48
234.	Nach links abbiegen, um auf Ostring zu bleiben	0,02	00:00:03	166,44	03:39:51
235.	Nach links abbiegen, um auf Ostring zu bleiben.	0,20	00:00:25	166,64	03:40:16

236.	Edigheim Auf Ostring nach Nordwesten starten	0,02	00:00:02	166,66	03:40:18
237.	Im Kreisverkehr geradeaus nach Oppauer Str. fahren	0,18	00:00:44	166,84	03:41:02
238.	Rechts Richtung B9 abbiegen	0,24	00:00:34	167,08	03:41:36
239.	Links abbiegen auf B9 Richtung Worms/A6	0,30	00:00:25	167,38	03:42:01
240.	Ausfahrt B9 auf der linken Seite Richtung A6/Worms	0,78	00:00:49	168,16	03:42:50
241.	Weiter auf B9	1,26	00:00:59	169,41	03:43:49
242.	Bei Ausfahrt A6 Richtung Frankfurt a.M/Mannheim fahren	11,57	00:08:30	180,98	03:52:19
243.	Rechts halten und auf A6 bleiben	3,33	00:01:57	184,31	03:54:16
244.	Am Autobahnkreuz 26-Viernheimer Kreuz rechts halten und den Schildern A659 in Richtung Weinheim/Viernheim folgen	4,36	00:02:53	188,68	03:57:09
245.	Bei Ausfahrt 2 Richtung Viernheim-Ost/Lorsch/Lützelsachsen fahren	0,27	00:00:27	188,94	03:57:36
246.	Links abbiegen auf L3111 (Schilder nach Lützelsachsen/Heddesheim/Muckensturm/Neuzenlache/Ziegelhütte)	0,95	00:01:13	189,90	03:58:49
247.	Weiter auf K4134	0,80	00:00:40	190,69	03:59:29
248.	Im Kreisverkehr geradeaus nach K4133 fahren	0,63	00:00:39	191,32	04:00:08
249.	K4133 Viernheim Auf K4133 nach Südosten starten	1,08	00:00:48	192,39	04:00:56
250.	Weiter auf Muckensturmer Str./K4133	0,93	00:00:52	193,32	04:01:48
251.	Die Auffahrt Richtung Heidelberg/Hirschberg-Leutershausen/Hirschberg-Großsachsen nehmen	0,12	00:00:09	193,44	04:01:57
252.	Weinheim, Lützelsachsen (Weinheim) Nach Südosten Richtung Südliche Bergstraße/B3 starten	0,14	00:00:12	193,57	04:02:09
253.	Auf Südliche Bergstraße/B3 fahren.	5,43	00:08:43	199,00	04:10:52
254.	Rechts abbiegen auf Ladenburger Str.	0,08	00:00:14	199,08	04:11:06
255.	Schriesheim Auf Ladenburger Str. nach Westen Richtung Max-Planck-Straße starten.	0,76	00:01:26	199,84	04:12:32
256.	Links abbiegen auf K4242	0,07	00:00:08	199,91	04:12:40
257.	K4242 verläuft leicht nach rechts und wird zu Aussiedlerhof/K4242	0,80	00:00:44	200,71	04:13:24
258.	Weiter auf K4242	0,15	00:00:07	200,86	04:13:31
259.	Schriesheim Auf K4242 nach Süden Richtung Randstraße starten	1,21	00:01:16	202,07	04:14:47
260.	Im Kreisverkehr zweite Ausfahrt (Bergstraße/B3) nehmen	0,17	00:00:20	202,25	04:15:07
261.	B3-Bergstraße Auf Bergstraße/B3 nach Süden Richtung Lorscher Weg starten.	6,14	00:16:10	208,39	04:31:17
262.	Rechts abbiegen auf Bunsenstraße	0,07	00:00:26	208,45	04:31:43
	Bunsenstraße 8 - 18, Heidelberg, Bergheim (Heidelberg)			208,45	04:31:43