


















		KM	hh:mm:ss	++KM	++:++:++
	1. Demmer Reitsport _ MZ Auf Wredestraße nach Südwesten Richtung Berliner Str. starten	0,22	00:00:40	0,22	00:00:40
	2. Links abbiegen auf Heinigstraße	0,09	00:00:21	0,31	00:01:01
	3. Links abbiegen auf B37 Richtung Mannheim	1,25	00:02:03	1,55	00:03:04
	4. Leicht links abbiegen, um auf B37 zu bleiben	0,62	00:01:06	2,17	00:04:10
	5. Weiter auf Parkring	0,20	00:00:22	2,37	00:04:32
	6. Links halten und auf Parkring bleiben	0,07	00:00:06	2,44	00:04:38
	7. Ausfahrt auf der linken Seite Richtung B44/Saarbrücken/Ludwigshafen/Hafen 1 nehmen	0,21	00:00:21	2,65	00:04:59
	8. Rechts halten und weiter auf Hafenstraße	0,09	00:00:26	2,74	00:05:25
	9. Weiter geradeaus auf Hafenstraße.	0,10	00:00:17	2,84	00:05:42
	10. Nicolai GmbH _ Kawasaki Auf Hafenstraße nach Süden Richtung Akademiestraße starten	0,44	00:01:06	3,27	00:06:48
	11. Weiter auf Parkring	0,52	00:01:03	3,80	00:07:51
	12. Leicht links abbiegen auf B37	1,66	00:01:45	5,46	00:09:36
	13. Ausfahrt Richtung Umleitung	0,31	00:00:20	5,77	00:09:56
	14. Auf Lorientallee fahren	0,74	00:01:37	6,51	00:11:33
	15. Weiter auf Frankenthaler Str.	0,12	00:00:28	6,63	00:12:01
	16. Rechts abbiegen auf Rohrlachstraße	0,22	00:00:40	6,85	00:12:41
	17. Links abbiegen auf Bürgermeister-Grünzweig-Straße.	0,11	00:00:21	6,96	00:13:02
	18. Camillo Claude _ Suzuki Auf Bürgermeister-Grünzweig-Straße nach Osten Richtung Hohenzollernstraße starten	0,02	00:00:03	6,98	00:13:05
	19. Links abbiegen auf Hohenzollernstraße	1,49	00:03:30	8,47	00:16:35
	20. Rechts abbiegen auf Taubenstraße	0,39	00:01:15	8,87	00:17:50
	21. Im Kreisverkehr fünfte Ausfahrt (Ruthenstraße) nehmen	0,52	00:01:52	9,39	00:19:42
	22. Links abbiegen auf Brunckstraße	1,32	00:02:15	10,71	00:21:57
	23. Weiter auf L523	3,37	00:02:41	14,07	00:24:38
	24. Weiter auf B9	3,78	00:02:35	17,86	00:27:13
	25. Ausfahrt Richtung Bobenheim-Roxheim	0,27	00:00:27	18,12	00:27:40
	26. Auf K1 fahren.	1,65	00:01:59	19,78	00:29:39
	27. Weiter auf Industriestraße/K1	0,34	00:00:32	20,12	00:30:11
	28. Links abbiegen auf In der Köst	0,03	00:00:15	20,15	00:30:26
	29. Nach rechts abbiegen, um auf In der Köst zu bleiben	0,06	00:00:27	20,21	00:30:53
	30. Nach links abbiegen, um auf In der Köst zu bleiben	0,05	00:00:14	20,25	00:31:07
	31. Ronny's Zweiradshop _ Benelli Auf In der Köst nach Norden starten	0,05	00:00:08	20,30	00:31:15
	32.	0,06	00:00:15	20,36	00:31:30







	Nach rechts abbiegen, um auf In der Köst zu bleiben				
33.	Nach links abbiegen, um auf In der Köst zu bleiben	0,03	00:00:10	20,39	00:31:40
34.	Rechts abbiegen auf Industriestraße	0,34	00:00:53	20,73	00:32:33
35.	Weiter auf K1 .	1,67	00:01:55	22,40	00:34:28
36.	Links abbiegen auf B9 Richtung Worms	7,40	00:04:35	29,80	00:39:03
37.	Weiter auf L523	0,35	00:00:32	30,15	00:39:35
38.	Weiter auf Ludwigstraße/B47 (Schilder nach Worms-Zentrum)	0,45	00:01:11	30,60	00:40:46
39.	Rechts abbiegen auf Herzogenstraße	0,12	00:00:23	30,72	00:41:09
40.	Links abbiegen auf Mittelstraße	0,23	00:00:40	30,95	00:41:49
41.	An der 1. Querstraße links abbiegen auf Rheinstraße/B47	0,07	00:00:38	31,01	00:42:27
42.	Rechts abbiegen auf Rheintorpl.	0,09	00:00:33	31,10	00:43:00
43.	Weiter auf Wallstraße	0,24	00:00:42	31,34	00:43:42
44.	Links abbiegen auf Berliner Ring	0,39	00:01:03	31,73	00:44:45
45.	Im Kreisverkehr erste Ausfahrt (Mainzer Str.) nehmen.	0,11	00:00:19	31,84	00:45:04
 46.	<i>Motorrad Hofmann _ Suzuki Yamaha</i> Auf Mainzer Str. nach Norden Richtung Hermannstraße starten	0,20	00:00:26	32,04	00:45:30
47.	Links abbiegen auf Arndtstraße	0,14	00:00:23	32,17	00:45:53
48.	Links abbiegen auf Gaustraße	0,29	00:00:47	32,47	00:46:40
49.	Im Kreisverkehr erste Ausfahrt (Siegfriedstraße) nehmen	0,53	00:01:17	33,00	00:47:57
50.	Siegfriedstraße verläuft leicht nach links und wird zu Bahnhofstraße	0,49	00:01:11	33,48	00:49:08
51.	Rechts abbiegen auf Andreasstraße/B47 .	0,49	00:01:02	33,98	00:50:10
52.	Im Kreisverkehr dritte Ausfahrt (Kirschgartenweg) nehmen.	1,33	00:02:20	35,31	00:52:30
53.	Rechts abbiegen auf Horchheimer Str.	0,35	00:00:52	35,66	00:53:22
54.	Links abbiegen auf Weinsheimer Str.	1,19	00:01:42	36,85	00:55:04
 55.	<i>MEZ THOMAS BUMB _ Hyosung</i> Auf Weinsheimer Str. nach Nordosten Richtung Benzstraße starten	0,15	00:00:11	37,00	00:55:15
56.	Links abbiegen auf Benzstraße	0,53	00:01:31	37,53	00:56:46
57.	Links abbiegen auf Horchheimer Str.	0,50	00:00:50	38,03	00:57:36
58.	Weiter auf Wormser Str.	0,04	00:00:07	38,08	00:57:43
59.	Im Kreisverkehr erste Ausfahrt (Kolpingstraße) nehmen	0,08	00:00:10	38,15	00:57:53
60.	Weiter auf K17	0,98	00:01:06	39,13	00:58:59
61.	Links auf B47 nach A61/Monsheim/WO-Pfeddersheim abbiegen	0,37	00:00:32	39,50	00:59:31
62.	Weiter auf B47	5,05	00:03:55	44,55	01:03:26
63.	Ausfahrt Richtung Worms-Pfeddersheim	0,24	00:00:20	44,79	01:03:46
64.	Rechts abbiegen auf B47	1,38	00:01:36	46,16	01:05:22
65.	Links abbiegen auf Nieder-Flörsheimer-Straße	0,78	00:01:32	46,94	01:06:54
66.	Weiter auf L443	3,89	00:03:23	50,83	01:10:17
67.	Weiter auf Wilhelm-Tennis-Straße/L443	0,47	00:00:36	51,30	01:10:53


68.	Rechts abbiegen auf Alzeyer Str.	0,29	00:01:02	51,59	01:11:55
 69.	<i>Dynotec GmbH</i> Auf Alzeyer Str. nach Südosten Richtung Plenzer starten	0,29	00:00:56	51,88	01:12:51
70.	Links abbiegen auf Wilhelm-Ternis-Straße	0,47	00:01:46	52,35	01:14:37
71.	Weiter auf L443	1,67	00:01:24	54,02	01:16:01
72.	Im Kreisverkehr dritte Ausfahrt (K37) nehmen	1,43	00:01:21	55,45	01:17:22
73.	Im Kreisverkehr geradeaus nach L425 fahren	1,33	00:01:12	56,78	01:18:34
74.	Auf A61 über die Auffahrt Ludwigshafen.	25,72	00:15:55	82,50	01:34:29
75.	Am Autobahnkreuz 61-Kreuz Mutterstadt rechts halten und den Schildern A65 in Richtung Neustadt/Weinstr./Landau folgen	11,24	00:07:03	93,73	01:41:32
76.	Bei Ausfahrt 11-Deidesheim auf B271 in Richtung Deidesheim/Bad Dürkheim fahren	0,46	00:00:24	94,20	01:41:56
77.	Weiter auf B271	4,05	00:02:53	98,24	01:44:49
78.	Links Richtung L527 abbiegen (Schilder nach Forst/Deidesheim/Niederkirchen)	0,17	00:00:21	98,41	01:45:10
79.	Im Kreisverkehr erste Ausfahrt (L527) nehmen	0,48	00:00:44	98,89	01:45:54
80.	Links abbiegen auf L516	0,16	00:00:19	99,05	01:46:13
81.	Weiter auf Weinstraße/L516	0,72	00:01:31	99,76	01:47:44
 82.	<i>Deidesheim</i> Auf Weinstraße nach Norden Richtung Stadtmauergasse starten	0,72	00:01:30	100,48	01:49:14
83.	Weiter auf L516	0,13	00:00:12	100,61	01:49:26
84.	Rechts abbiegen auf L527	0,47	00:00:38	101,08	01:50:04
85.	Im Kreisverkehr dritte Ausfahrt nehmen	0,23	00:00:32	101,30	01:50:36
86.	Rechts abbiegen auf B271 (Schilder nach A65/Neustadt)	1,76	00:01:20	103,06	01:51:56
87.	Links Richtung K10 abbiegen (Schilder nach Meckenheim/Ruppertsberg)	0,27	00:00:27	103,33	01:52:23
88.	Links abbiegen auf K10	1,52	00:01:22	104,85	01:53:45
89.	Weiter auf Ruppertsberger Str./K10	0,20	00:00:26	105,06	01:54:11
90.	Links abbiegen auf Hauptstraße	0,44	00:01:02	105,50	01:55:13
91.	Rechts abbiegen auf Steingasse	0,15	00:00:20	105,65	01:55:33
92.	Weiter auf Haßlocher Str..	0,11	00:00:12	105,75	01:55:45
 93.	<i>AUTO-MOTORRAD-SERVICE GROß GERD_Kymco</i> Auf Haßlocher Str. nach Nordwesten Richtung Heerstraße starten	0,12	00:00:14	105,87	01:55:59
94.	Rechts abbiegen auf Bahnhofstraße	0,11	00:00:15	105,98	01:56:14
95.	Rechts abbiegen auf Böhler Str.	0,53	00:00:45	106,51	01:56:59
96.	Weiter auf L528	5,86	00:04:48	112,37	02:01:47
97.	Rechts abbiegen auf Iggelheimer Str.	0,13	00:00:20	112,50	02:02:07
98.	Rechts abbiegen auf Im Stiegelsteig	0,10	00:00:21	112,59	02:02:28
99.	Nach links abbiegen, um auf Im Stiegelsteig zu bleiben	0,09	00:00:21	112,69	02:02:49
 100.	<i>Reimo-Reinhard Motorrad GmbH_Suzuki</i> Auf Im Stiegelsteig nach Süden starten	0,09	00:00:13	112,78	02:03:02

101.	Nach rechts abbiegen, um auf Im Stiegelsteig zu bleiben	0,10	00:00:22	112,88	02:03:24
102.	Links abbiegen auf Iggelheimer Str.	0,13	00:00:31	113,01	02:03:55
103.	Rechts abbiegen auf L528	2,38	00:03:15	115,39	02:07:10
104.	Weiter auf Speyerer Str./L528	0,57	00:00:28	115,96	02:07:38
105.	Weiter auf L528	6,29	00:04:51	122,25	02:12:29
106.	Weiter auf Iggelheimer Str./L528.	0,87	00:01:41	123,12	02:14:10
107.	Links abbiegen auf Landwehrstraße	1,13	00:02:28	124,25	02:16:38
108.	Rechts abbiegen auf Wormser Landstraße	0,56	00:01:14	124,81	02:17:52
109.	Links abbiegen auf Auestraße.	0,93	00:02:06	125,74	02:19:58
110.	Links abbiegen.	0,01	00:00:22	125,75	02:20:20
 111.	AUTOHAUS MARC HERBEL _ Kymco Nach Süden Richtung Auestraße starten	0,01	00:00:02	125,77	02:20:22
112.	Links abbiegen auf Auestraße.	0,74	00:01:50	126,50	02:22:12
113.	Im Kreisverkehr erste Ausfahrt (Franz-Kirrmeier-Straße) nehmen	1,06	00:01:39	127,56	02:23:51
114.	Weiter auf Hafenstraße	0,35	00:00:35	127,91	02:24:26
115.	Weiter auf Schillerweg	0,51	00:00:59	128,42	02:25:25
116.	Schillerweg verläuft nach links und wird zu Geibstraße	0,18	00:00:25	128,60	02:25:50
117.	Rechts abbiegen auf Am Technik Museum	0,34	00:00:38	128,94	02:26:28
118.	Scharf rechts auf Industriestraße	0,47	00:01:11	129,41	02:27:39
119.	Weiter auf Domplatz	0,18	00:00:45	129,59	02:28:24
120.	Links abbiegen auf Kleine Pfaffengasse.	0,14	00:00:31	129,73	02:28:55
 121.	Kaiserdorn Auf Kleine Pfaffengasse nach Westen Richtung Judengasse starten	0,16	00:00:44	129,89	02:29:39
122.	Links abbiegen auf Herdstraße	0,31	00:01:14	130,20	02:30:53
123.	Weiter auf St.-Markus-Straße	0,23	00:00:38	130,43	02:31:31
124.	Links abbiegen auf Karl-Leiling-Allee	0,17	00:00:27	130,60	02:31:58
125.	Rechts abbiegen auf Industriestraße	0,53	00:01:23	131,12	02:33:21
126.	Links abbiegen auf Heinkelstraße	0,07	00:00:12	131,20	02:33:33
127.	Nach links abbiegen, um auf Heinkelstraße zu bleiben	0,14	00:00:34	131,34	02:34:07
 128.	Zweirad Schwarz GmbH _ Benelli Auf Heinkelstraße nach Süden starten	0,14	00:00:25	131,49	02:34:32
129.	Nach rechts abbiegen, um auf Heinkelstraße zu bleiben	0,07	00:00:20	131,56	02:34:52
130.	Rechts abbiegen auf Industriestraße	0,26	00:00:58	131,82	02:35:50
131.	Links abbiegen auf B39 Richtung A61/Heidelberg	2,08	00:02:41	133,90	02:38:31
132.	Geradeaus auf L722	5,47	00:05:07	139,37	02:43:38
133.	Bei Talhausstraße links abbiegen	0,66	00:01:03	140,03	02:44:41
134.	Rechts abbiegen auf Mecklenburger Str.	0,08	00:00:16	140,10	02:44:57
135.	Links abbiegen auf Anhalter Str.	0,23	00:00:46	140,33	02:45:43
136.	Rechts abbiegen auf Lausitzer Str.	0,07	00:00:14	140,40	02:45:57
 137.	Team KTM-Musch _ KTM Auf Lausitzer Str. nach Westen Richtung Anhalter Str. starten	0,07	00:00:11	140,46	02:46:08
138.	Links abbiegen auf Anhalter Str.	0,23	00:00:47	140,69	02:46:55

139.	Rechts abbiegen auf Mecklenburger Str.	0,06	00:00:15	140,75	02:47:10
140.	Links abbiegen	0,65	00:00:52	141,41	02:48:02
141.	Geradeaus	0,03	00:00:17	141,44	02:48:19
142.	Links abbiegen auf L722	1,35	00:01:35	142,79	02:49:54
143.	Auf B36 über die Auffahrt A6/Mannheim/Heidelberg/Schwetzingen	1,64	00:01:16	144,43	02:51:10
144.	Die Ausfahrt nach A6 nehmen	11,42	00:06:56	155,85	02:58:06
145.	Am Autobahnkreuz 27-Autobahnkreuz Mannheim rechts halten und den Schildern A656 in Richtung Heidelberg folgen	9,52	00:06:46	165,37	03:04:52
146.	Links halten und weiter auf B37	1,79	00:01:54	167,15	03:06:46
147.	Leicht links abbiegen, um auf B37 zu bleiben	1,43	00:03:07	168,59	03:09:53
148.	Rechts abbiegen auf Thibautstraße.	0,04	00:00:09	168,63	03:10:02
 149.	Großes Faß Auf Thibautstraße nach Süden starten	0,01	00:00:01	168,64	03:10:03
 150.	Heidelberg Auf Thibautstraße nach Norden Richtung Schurmanstraße/B37 starten	0,05	00:00:12	168,69	03:10:15
151.	Rechts abbiegen auf Schurmanstraße/B37	0,25	00:00:28	168,94	03:10:43
152.	Rechts halten und weiter auf Schurmanstraße	0,11	00:00:22	169,06	03:11:05
153.	Schurmanstraße verläuft nach rechts und wird zu Bismarckstraße/B3.	1,39	00:05:19	170,45	03:16:24
154.	Im Kreisverkehr erste Ausfahrt (Franz-Knauff-Straße) nehmen.	0,27	00:00:57	170,71	03:17:21
 155.	Autohaus Nieder GmbH _ Aprilia Kymco Vespa Piaggio Gilera Auf Franz-Knauff-Straße nach Westen Richtung Römerstraße starten	0,08	00:00:27	170,79	03:17:48
156.	Weiter auf Lessingstraße	0,28	00:00:37	171,07	03:18:25
157.	Leicht links abbiegen, um auf Lessingstraße zu bleiben	0,61	00:01:32	171,68	03:19:57
158.	Weiter auf Mittermaierstraße	0,81	00:02:21	172,48	03:22:18
159.	Weiter auf Berliner Str.	0,86	00:01:53	173,34	03:24:11
160.	Links abbiegen auf Im Neuenheimer Feld	0,65	00:01:47	173,99	03:25:58
161.	Weiter geradeaus auf Im Neuenheimer Feld	0,54	00:01:17	174,53	03:27:15
162.	Links abbiegen auf Tiergartenstraße.	0,36	00:01:03	174,89	03:28:18
 163.	Heidelberger Zoo Auf Tiergartenstraße nach Nordwesten Richtung Im Neuenheimer Feld starten	0,35	00:00:55	175,24	03:29:13
164.	Rechts abbiegen auf Im Neuenheimer Feld.	1,07	00:02:56	176,31	03:32:09
 165.	Botanischer Garten Auf Im Neuenheimer Feld nach Osten Richtung Berliner Str. starten	0,12	00:01:04	176,43	03:33:13
166.	Links abbiegen auf Berliner Str.	0,93	00:02:18	177,36	03:35:31
167.	Links abbiegen auf Hans-Thoma-Platz/B3 (Schilder nach Weinheim/Dossenheim).	3,63	00:07:11	180,99	03:42:42
168.	Im Kreisverkehr erste Ausfahrt nehmen, um auf B3 zu bleiben	1,25	00:01:20	182,24	03:44:02
169.	Rechts abbiegen auf Robert-Bosch-Straße	0,14	00:00:43	182,38	03:44:45
170.	Rechts abbiegen auf Carl-Benz-Straße	0,35	00:01:04	182,74	03:45:49

171.	Links abbiegen auf Spännigweg	0,02	00:00:10	182,75	03:45:59
 172.	Höly Fahrzeuge GmbH _ Aprilia Kawasaki Richtung Spännigweg starten	0,00	00:00:01	182,75	03:46:00
 173.	Höly GmbH Auf Spännigweg nach Westen Richtung Carl-Benz-Straße starten	0,02	00:00:02	182,77	03:46:02
174.	Rechts abbiegen auf Carl-Benz-Straße	0,35	00:01:06	183,12	03:47:08
175.	Links abbiegen auf Robert-Bosch-Straße	0,12	00:00:43	183,24	03:47:51
176.	Rechts abbiegen auf Landstraße/Robert-Bosch-Straße/B3.	3,54	00:06:02	186,78	03:53:53
177.	Links abbiegen auf Heddesheimer Str.	0,62	00:01:20	187,40	03:55:13
178.	Weiter auf K4135	1,61	00:01:22	189,01	03:56:35
179.	Weiter auf Leutershausener Str./K4135	1,02	00:01:06	190,03	03:57:41
180.	Weiter auf Werderstraße	0,79	00:01:21	190,82	03:59:02
181.	Weiter auf Mannheimer Str.	0,11	00:00:18	190,93	03:59:20
182.	Rechts abbiegen auf Lissenstraße.	0,02	00:00:07	190,95	03:59:27
 183.	Bess R. Zweiradshop _ Benelli Auf Lissenstraße nach Süden Richtung Mannheimer Str. starten	0,02	00:00:03	190,97	03:59:30
184.	Links abbiegen auf Mannheimer Str.	0,11	00:00:29	191,08	03:59:59
185.	Rechts abbiegen auf Ladenburger Str.	0,38	00:00:39	191,46	04:00:38
186.	Weiter auf L631	1,60	00:01:18	193,06	04:01:56
187.	Weiter auf L597	0,36	00:00:32	193,42	04:02:28
188.	Im Kreisverkehr geradeaus nach Benzstraße fahren	0,91	00:01:29	194,33	04:03:57
189.	Rechts abbiegen auf Ilvesheimer Str.	1,06	00:01:22	195,38	04:05:19
190.	Weiter auf L542	0,94	00:01:04	196,32	04:06:23
191.	Weiter auf Ladenburger Str./L542	0,45	00:00:41	196,77	04:07:04
192.	Weiter auf Schlossstraße	0,35	00:00:54	197,13	04:07:58
193.	Im Kreisverkehr zweite Ausfahrt (Brückenstraße) nehmen	0,35	00:00:51	197,47	04:08:49
194.	Weiter auf L542	0,25	00:00:55	197,72	04:09:44
195.	Links abbiegen auf Seckenheimer Hauptstraße	0,33	00:01:06	198,06	04:10:50
196.	Weiter auf Schwabenstraße	0,41	00:00:47	198,47	04:11:37
197.	Leicht links abbiegen auf Seckenheimer Hauptstraße/Überlinger Str.	0,10	00:00:16	198,57	04:11:53
198.	Rechts abbiegen auf Seckenheimer Hauptstraße	0,15	00:00:17	198,72	04:12:10
199.	Links abbiegen auf K9755	0,10	00:00:25	198,82	04:12:35
200.	Weiter auf K4138	2,24	00:03:11	201,06	04:15:46
201.	Weiter auf Hauptstraße/K4138.	0,29	00:00:45	201,35	04:16:31
 202.	Gruber Motorsport _ MZ Auf Hauptstraße nach Nordwesten Richtung Neugasse starten	0,29	00:00:39	201,63	04:17:10
203.	Weiter auf K4138	2,24	00:02:49	203,87	04:19:59
204.	Weiter auf K9755	0,07	00:00:23	203,94	04:20:22
205.	Links abbiegen auf Seckenheimer Hauptstraße	0,39	00:00:35	204,32	04:20:57
206.	Rechts abbiegen auf Friedrichsfelder Str./L597	1,04	00:01:28	205,36	04:22:25

207.	Links abbiegen auf A656 Richtung Mannheim	3,85	00:02:48	209,21	04:25:13
208.	Bei Ausfahrt 2-Mannheim-Neckarau auf B38a in Richtung Ludwigshafen/MA-Neckarau-Neustheim/Fähre/Flughafen fahren	0,35	00:00:15	209,56	04:25:28
209.	An der Gabelung rechts halten, Beschilderung in Richtung Mannheim-Neustheim/Mannheim-Feudenheim/Flughafen folgen und weiter auf B38a	2,72	00:02:57	212,28	04:28:25
210.	Ausfahrt Richtung Käfertal/Ma-Vogelstang/Wallstadt/Ma-Feudenheim	0,03	00:00:15	212,32	04:28:40
211.	Rechts abbiegen auf Hauptstraße	0,96	00:02:41	213,28	04:31:21
 212.	Café Petit Melange Auf Hauptstraße nach Westen Richtung Blücherstraße starten	0,96	00:02:55	214,23	04:34:16
213.	Geradeaus auf Feudenheimer Str.	1,13	00:01:50	215,36	04:36:06
214.	Leicht rechts abbiegen Richtung Gutenbergstraße	0,40	00:00:38	215,76	04:36:44
215.	Links abbiegen auf Gutenbergstraße	0,46	00:00:53	216,22	04:37:37
216.	Rechts abbiegen auf Christian-Friedrich-Schwan-Straße	0,05	00:00:20	216,27	04:37:57
 217.	MOTORLAND _ Yamaha Auf Christian-Friedrich-Schwan-Straße nach Südwesten Richtung Gutenbergstraße starten	0,05	00:00:07	216,32	04:38:04
218.	Rechts abbiegen auf Gutenbergstraße.	0,05	00:00:14	216,36	04:38:18
 219.	Speed Tec GmbH _ Suzuki Auf Gutenbergstraße nach Nordwesten starten	0,00	00:00:01	216,37	04:38:19
 220.	Speed-Tec GmbH Auf Gutenbergstraße nach Nordwesten Richtung Joseph-Meyer-Straße starten	0,43	00:01:07	216,79	04:39:26
221.	Rechts abbiegen auf Käfertaler Str.	0,02	00:00:27	216,81	04:39:53
 222.	Schreiber Zweirad _ Motor-Technik _ Vespa Piaggio Gilera Auf Käfertaler Str. nach Nordosten Richtung Friedrich-Engelhorn-Straße starten	0,10	00:00:17	216,91	04:40:10
223.	Links abbiegen auf Friedrich-Engelhorn-Straße	0,23	00:00:39	217,14	04:40:49
224.	Rechts abbiegen auf Friedrich-Ebert-Straße	0,58	00:01:20	217,72	04:42:09
225.	Links abbiegen auf Zielstraße	0,65	00:01:35	218,37	04:43:44
226.	Weiter auf Herzogenriedstraße	1,83	00:03:14	220,20	04:46:58
 227.	Bowling-Center Auf Herzogenriedstraße nach Westen Richtung Gerhart-Hauptmann-Straße starten	0,14	00:00:30	220,34	04:47:28
228.	Links abbiegen auf Waldhofstraße	1,30	00:04:22	221,64	04:51:50
229.	Weiter auf Am Meßpl.	0,16	00:00:40	221,80	04:52:30
230.	Links abbiegen auf Dammstraße	0,10	00:00:24	221,90	04:52:54
231.	Rechts abbiegen auf Brückenstraße	0,08	00:00:20	221,98	04:53:14

232.	Weiter auf Kurpfalzbrücke	0,22	00:00:47	222,19	04:54:01
233.	Im Kreisverkehr zweite Ausfahrt (U1) nehmen	0,17	00:00:43	222,36	04:54:44
234.	Weiter auf Friedrichsring/U2.	0,53	00:01:18	222,89	04:56:02
235.	Rechts abbiegen auf T6/U6	0,00	00:00:08	222,90	04:56:10
	<i>Louis FunShop Mannheim _ Louis</i>			222,90	04:56:10